Mitteilungsblatt

Amtliches Bekanntmachungsblatt
des Amtes Südangeln und der Gemeinden Böklund, Brodersby, Goltoft, Havetoft, Idstedt, Klappholz, Neuberend, Nübel, Schaalby, Stolk, Struxdorf, Süderfahrenstedt, Taarstedt, Tolk, Twedt und Uelsby

Amt Südangeln

Nr. 14 **Tolk, 30.04.2010** **4. Jahrgang**

Amtlicher Teil: **Seite**

Bekanntmachung über die 4. Änderung des Flächennutzungsplanes der Gemeinde Böklund 71 - 72

Bekanntmachung über die 2. Änderung des Flächennutzungsplanes der Gemeinde Havetoft 73 - 74

Bekanntmachung über die Satzung der Gemeinde Taarstedt über die 2. Erweiterung der Satzung über die Festlegung der im Zusammenhang bebauten Ortsteile –Ortsteil Taarstedt - 75 - 76

Nichtamtlicher Teil:

Sitzung des Ausschusses zur Prüfung der Jahresrechnung des Schulverbandes Auenwaldschule Böklund

Das Mitteilungsblatt erscheint am Freitag jeder Woche, sofern Veröffentlichungen vorliegen. Fällt das Erscheinungsdatum auf einen Feiertag, so erscheint das Mitteilungsblatt am davor liegenden Werktag.

Das Mitteilungsblatt ist beim Amt Südangeln zu folgenden Bezugsbedingungen erhältlich:
Abonnement: Vierteljährlich 12,50 Euro einschließlich Porto.
Einzelbezug: Durch Abholung bei der Amtsverwaltung zu 0,50 Euro pro Ausgabe.

Das Mitteilungsblatt ist auch als PDF-Datei unter http://www.amt-suedangeln.de/mitteilungsblatt abrufbar.

Amt Südangeln
Der Amtsvorsteher
Alte Dorfstraße 38
24894 Tolk

Tel. 04622 1851-0
Fax 04622 1851-51

Konten der Amtskasse
Nord-Ostsee Sparkasse
BLZ. 217 500 00 · Konto 96 003 366

Volksbank Raiffeisenbank eG Süderbrarup
BLZ. 215 663 56 · Konto 1 104

Schleswiger Volksbank eG
BLZ. 216 900 20 · Konto 500 020

71

Öffnungszeiten
Mo. – Fr. 08.00 – 12.00 Uhr
Mo. 14.00 – 16.00 Uhr
Do. 14.00 – 18.00 Uhr
und nach Vereinbarung

Amt Südangeln

ACHTUNG: NEUE ANSCHRIFT UND TELEFONNUMMER

Amt Südangeln · Alte Dorfstraße 38 · 24894 Tolk

Tolk, 28. April 2010
Abteilung Bau u. Entwicklung
Aktenzeichen
Auskunft erteilt Svenja Linscheid
Telefon 04622 1851-24
E-Mail svenja.linscheid @amt-suedangeln.de
Internet www.amt-suedangeln.de

BEKANNTMACHUNG

Die Gemeindevertretung der Gemeinde Böklund hat in ihrer Sitzung am 22.04.2010 den Entwurf der

4. Änderung des Flächennutzungsplanes der Gemeinde Böklund

für das Gebiet. östlich der „Schleswiger Straße" (Landesstraße 22) und südlich der „Hans-Christophersen-Allee" (Landesstraße 28), am südöstlichen Rand der Ortslage Böklund gebilligt.

Der räumliche Geltungsbereich der 4. Änderung des Flächennutzungsplanes der Gemeinde Böklund ist in dem als Anlage beigefügten Übersichtsplan dargestellt.

Die Gemeinde Böklund lädt hiermit zur frühzeitigen Beteiligung der Öffentlichkeit an der Planung nach § 3 Abs. 1 Baugesetzbuch am

Montag, den 17.05.2010, um 16.15 Uhr

im Sitzungsraum der Amtsverwaltung Südangeln in Tolk, Alte Dorfstraße 38

ein.

Im Rahmen der frühzeitigen Beteiligung wird die Öffentlichkeit über die Planung unterrichtet. Ihr wird Gelegenheit zur Erörterung und Äußerung gegeben.

Im Auftrage
Linscheid

BÖKLUND

4. ÄNDERUNG DES

FLÄCHENNUTZUNGSPLANES

ÜBERSICHTSPLAN

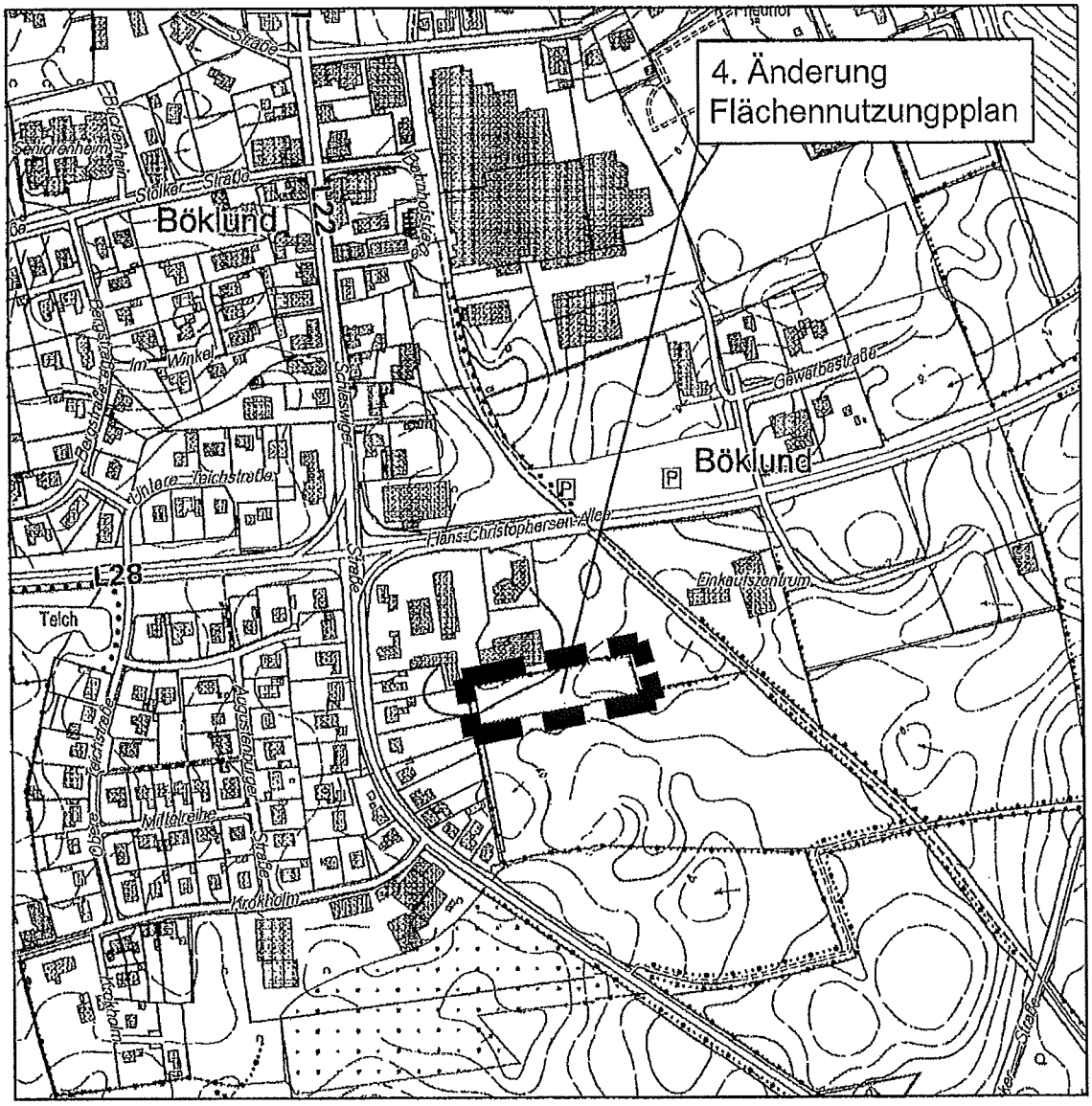

Amt Südangeln
Der Amtsvorsteher
Alte Dorfstraße 38
24894 Tolk

Tel. 04622 1851-0
Fax 04622 1851-51

Konten der Amtskasse
Nord-Ostsee Sparkasse
BLZ. 217 500 00 · Konto 96 003 366

Volksbank Raiffeisenbank eG Süderbrarup
BLZ. 215 663 56 · Konto 1 104

Schleswiger Volksbank eG
BLZ. 216 900 20 · Konto 500 020

73

Öffnungszeiten
Mo. – Fr. 08.00 – 12.00 Uhr
Mo. 14.00 – 16.00 Uhr
Do. 14.00 – 18.00 Uhr
und nach Vereinbarung

Amt Südangeln

ACHTUNG: NEUE ANSCHRIFT UND TELEFONNUMMER

Amt Südangeln · Alte Dorfstraße 38 · 24894 Tolk

Tolk,	28. April 2010
Abteilung	Bau u. Entwicklung
Aktenzeichen	
Auskunft erteilt	Svenja Linscheid
Telefon	04622 1851-24
E-Mail	svenja.linscheid @amt-suedangeln.de
Internet	www.amt-suedangeln.de

BEKANNTMACHUNG

Die Gemeindevertretung der Gemeinde Havetoft hat in ihrer Sitzung am 29.03.2010 den Entwurf der

2. Änderung des Flächennutzungsplanes der Gemeinde Havetoft

für das Gebiet südlich der „Bunsbüllstraße", östlich der „Eckernförder Landstraße" (Landesstraße 267), östlich der Ortslage Havetoft. gebilligt.

Der räumliche Geltungsbereich der 2. Änderung des Flächennutzungsplanes der Gemeinde Havetoft ist in dem als Anlage beigefügten Übersichtsplan dargestellt.

Die Gemeinde Havetoft lädt hiermit zur frühzeitigen Beteiligung der Öffentlichkeit an der Planung nach § 3 Abs. 1 Baugesetzbuch am

Montag, den 17.05.2010, um 16.30 Uhr

im Sitzungsraum der Amtsverwaltung Südangeln in Tolk, Alte Dorfstraße 38

ein.

Im Rahmen der frühzeitigen Beteiligung wird die Öffentlichkeit über die Planung unterrichtet. Ihr wird Gelegenheit zur Erörterung und Äußerung gegeben.

Im Auftrage

Linscheid

AMT SÜDANGELN
SCHLESWIG-FLENSBURG

HAVETOFT

2. ÄNDERUNG DES

FLÄCHENNUTZUNGSPLANES

ÜBERSICHTSPLAN

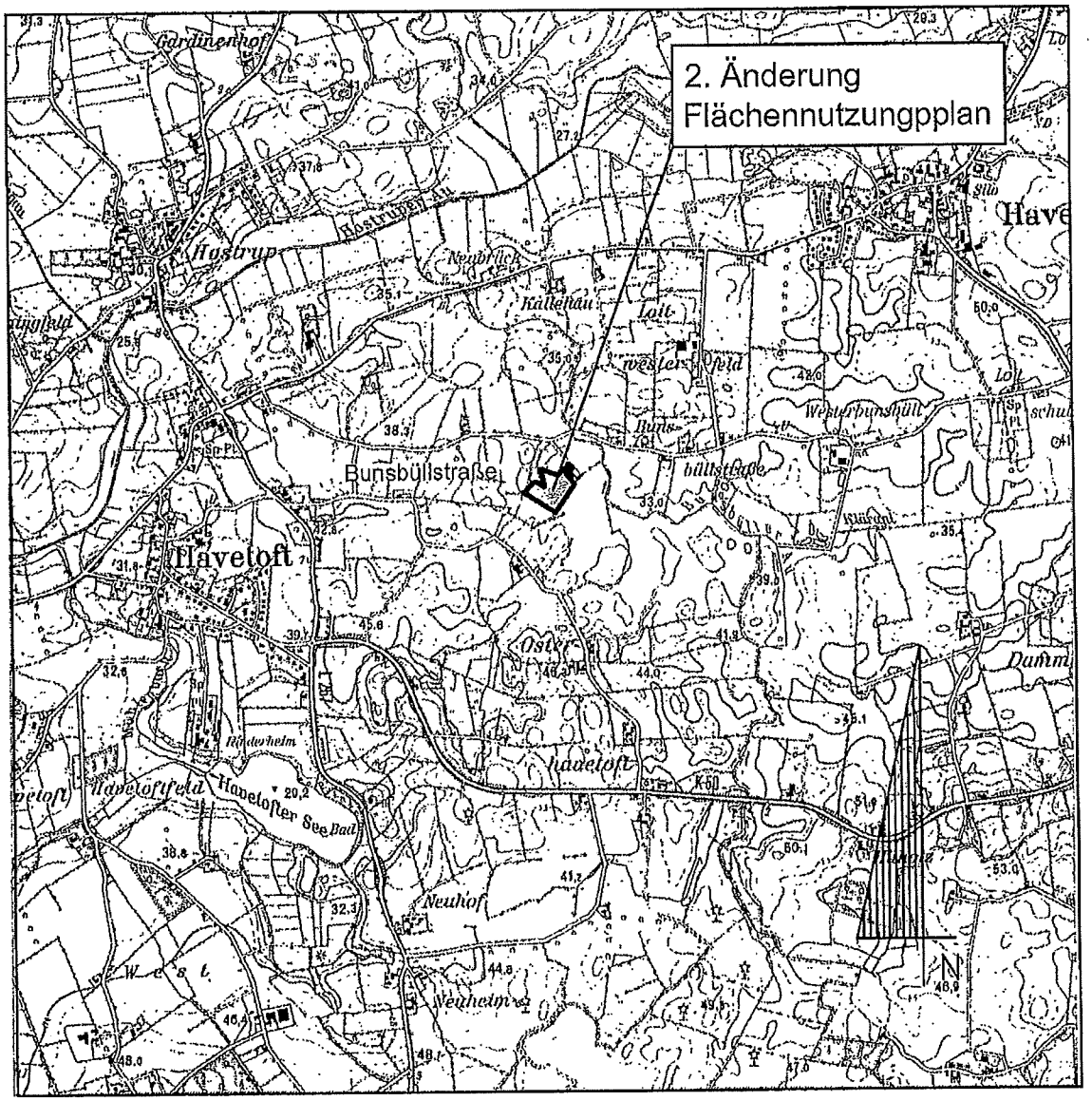

Amt Südangeln
Der Amtsvorsteher
Alte Dorfstraße 38
24894 Tolk

Tel. 04622 1851-0
Fax 04622 1851-51

Konten der Amtskasse 75
Nord-Ostsee Sparkasse
BLZ. 217 500 00 · Konto 96 003 366

Volksbank Raiffeisenbank eG Süderbrarup
BLZ. 215 663 56 · Konto 1 104

Schleswiger Volksbank eG
BLZ. 216 900 20 · Konto 500 020

Öffnungszeiten
Mo. – Fr. 08.00 – 12.00 Uhr
Mo. 14.00 – 16.00 Uhr
Do. 14.00 – 18.00 Uhr
und nach Vereinbarung

Amt Südangeln

ACHTUNG: NEUE ANSCHRIFT UND TELEFONNUMMER

Amt Südangeln · Alte Dorfstraße 38 · 24894 Tolk

Tolk, 28. April 2010
Abteilung Bau u. Entwicklung
Aktenzeichen
Auskunft erteilt Svenja Linscheid
Telefon 04622 1851-24
E-Mail svenja.linscheid @amt-suedangeln.de
Internet www.amt-suedangeln.de

BEKANNTMACHUNG

Die Gemeindevertretung der Gemeinde Taarstedt hat in ihrer Sitzung am 21.04.2010 den Entwurf der

Satzung der Gemeinde Taarstedt über die
2. Erweiterung der Satzung über die
Festlegung der im Zusammenhang bebauten Ortsteile
- Ortsteil Taarstedt -

für das Gebiet östlich der „Hauptstraße" (K 29), südlich der Straße „Preesterstraat", am südöstlichen Rand der Ortslage Taarstedt der Gemeinde Taarstedt gebilligt.

Der räumliche Geltungsbereich des Satzungsentwurfes der Gemeinde Taarstedt ist in dem als Anlage beigefügten Übersichtsplan dargestellt.

Die Gemeinde Taarstedt lädt hiermit zur frühzeitigen Beteiligung der Öffentlichkeit an der Planung nach § 3 Abs. 1 Baugesetzbuch am

Montag, den 17. Mai 2010, um 16.00 Uhr

im Sitzungsraum der Amtsverwaltung Südangeln in Tolk, Alte Dorfstraße 38

ein.

Im Rahmen der frühzeitigen Beteiligung wird die Öffentlichkeit über die Planung unterrichtet. Ihr wird Gelegenheit zur Erörterung und Äußerung gegeben.

Im Auftrage
Linscheid

TAARSTEDT

2. ERWEITERUNG DER SATZUNG ÜBER DIE FESTLEGUNG DER IM ZUSAMMENHANG BEBAUTEN ORTSTEILE
- ORTSTEIL TAARSTEDT -

ÜBERSICHTSPLAN

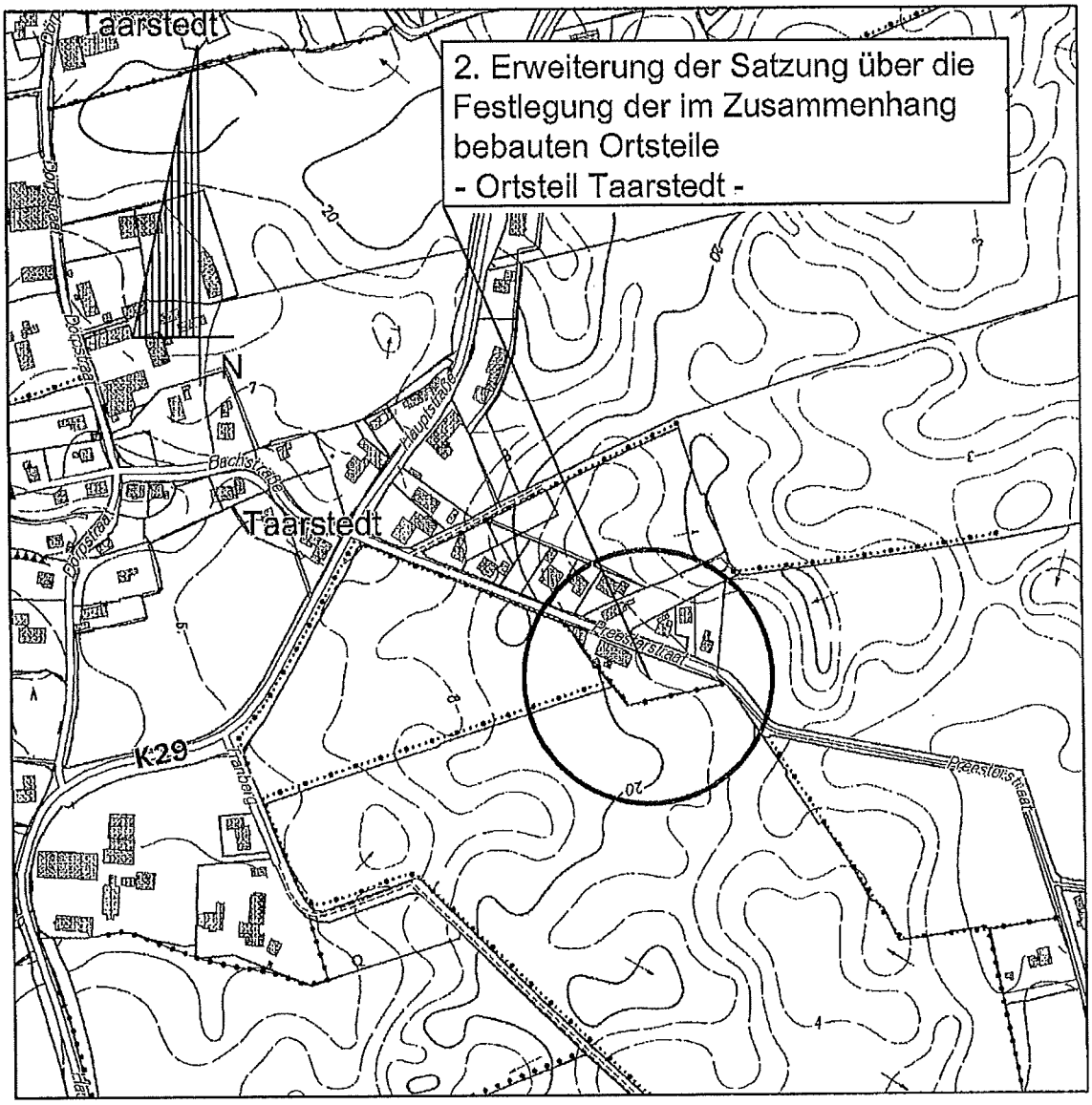

SCHULVERBAND
Auenwaldschule Böklund

24894 Tolk, den 27.04.2010
Alte Dorfstraße 38
Geschäftsführung: Amt Südangeln
Telefon 04622/1851-0 (Durchwahl -23)
Telefax 04622/1851-51
Weitere Auskünfte in dieser Angelegenheit erteilt:

Frau Stallbaum

Abt.:
(Geschäftszeichen im Antwortschreiben angeben)

Amt Südangeln * Postfach 11 52 * 24858 Böklund

Mitteilungsblatt

ich lade Sie zu einer Sitzung des Ausschusses zur Prüfung der Jahresrechnung am

Freitag, dem 7. Mai 2010, um 8:00 Uhr,

in den Sitzungssaal des Amtsgebäudes in Tolk ein.

Tagesordnung:

1. Beratung und Beschlussfassung über
   a) die Jahresrechnung 2009 (siehe Anlage)
   b) die in 2009 entstandenen über- und außerplanmäßigen Ausgaben
2. Verschiedenes

Mit freundlichen Grüßen

gez. Johannes Jessen
Ausschussvorsitzender

Verteiler:
- an alle Mitglieder des Ausschusses zur Prüfung der Jahresrechnung
- nachrichtlich: an alle Schulverbandsvertreter
- Birte Nörenberg, Amtsverwaltung
- Ira Stallbaum, Amtsverwaltung