

Mitteilungsblatt

Amtliches Bekanntmachungsblatt

des Amtes Südangeln und der Gemeinden Böklund, Brodersby-Goltoft, Havetoft, Idstedt, Klappholz, Neuberend, Nübel, Schaalby, Stolk, Struxdorf, Süderfarenstedt, Taarstedt, Tolk, Twedt und Uelsby



Nr. 16 **Böklund, 06. Mai 2022** **16. Jahrgang**

<u>Inhalt</u>	<u>Seite</u>
Bekanntmachung der erneuten öffentlichen Auslegung der 7. Änderung des Flächennutzungsplanes der Gemeinde Böklund	153 – 156
Bekanntmachung über die erneute öffentliche Auslegung des Bebauungsplanes Nr. 14 Allgemeines Wohngebiet „Damnbrück“	157 – 160
Bekanntmachung über das Ausscheiden eines Gemeindevertreters und das Nachrücken einer Gemeindevertreterin in der Gemeinde Struxdorf	161
Bekanntmachung der 1. Nachtragshaushaltssatzung der Gemeinde Stolk für das Haushaltsjahr 2022	162
Bekanntmachung der Sitzung der Gemeindevertretung Böklund am 12. Mai 2022	163
Bekanntmachung der Sitzung der Gemeindevertretung Schaalby am 16. Mai 2022	164 – 165
Bekanntmachung der Sitzung des Bauausschusses der Gemeinde Böklund am 11. Mai 2022	166
Bekanntmachung der Sitzung des Kita-, Sport- und Kulturausschusses der Gemeinde Havetoft am 11. Mai 2022	167
Bekanntmachung der Sitzung des Finanzausschusses der Gemeinde Neuberend am 12. Mai 2022	168
Bekanntmachung der Sitzung des Bau- und Wegeausschusses der Gemeinde Süderfarenstedt am 16. Mai 2022	169
Bekanntmachung der Sitzung des Bauausschusses der Gemeinde Struxdorf am 18. Mai 2022	170
Bekanntmachung der Sitzung des Finanzausschusses der Gemeinde Nübel am 19. Mai 2022	171

Das Mitteilungsblatt erscheint am Freitag jeder Woche, sofern Veröffentlichungen vorliegen. Fällt das Erscheinungsdatum auf einen Feiertag, so erscheint das Mitteilungsblatt am davor liegenden Werktag. Das Mitteilungsblatt ist beim Amt Südangeln zu folgenden Bezugsbedingungen erhältlich:
Abonnement: Vierteljährlich 12,50 Euro einschließlich Porto.
Einzelbezug: Durch Abholung bei der Amtsverwaltung zu 0,50 Euro pro Ausgabe.

Das Mitteilungsblatt ist auch als PDF-Datei unter <http://amt-suedangeln.de/bekanntmachungen> abrufbar.

Amt Südangeln
Die Amtsdirektorin
Toft 7 · 24860 Böklund

Telefon (Zentrale)
04623 78-0

Telefax
04623 78-400

Konto der Amtskasse
Nord-Ostsee Sparkasse
IBAN DE10 2175 0000 0096 0033 66

Öffnungszeiten
Mo/Di./Do./Fr. 08.00 – 12.00 Uhr
Mo. 14.00 – 16.00 Uhr
Do. 14.00 – 18.00 Uhr
und nach Vereinbarung



Amt
Südangeln

Amt Südangeln · Toft 7 · 24860 Böklund

BEKANNTMACHUNG

Böklund, 06.05.2022
Abteilung Baurecht
Aktenzeichen
Auskunft erteilt Frau Stallbaum
Telefon 04623 78-412
Raum 412
E-Mail ira.stallbaum
@amt-suedangeln.de
Internet www.amt-suedangeln.de

Der von der Gemeindevertretung in der Sitzung am 15.07.2021 gebilligte und zur Auslegung bestimmte Entwurf der 7. Änderung des Flächennutzungsplanes der Gemeinde Böklund für das Gebiet südlich und westlich der „Flensburger Straße“ sowie nördlich des „Hohlengwasserlaufes“ sowie der Entwurf der Begründung dazu liegen nach § 3 Abs. 2 Baugesetzbuch

vom 16.05.2022 bis zum 17.06.2022

in der Amtsverwaltung des Amtes Südangeln, Toft 7, 24860 Böklund im Zimmer 412, während folgender Zeiten

Montag, Dienstag, Donnerstag, Freitag von 8.00 - 12.00 Uhr
Montag von 14.00 - 16.00 Uhr
Donnerstag von 14.00 - 18.00 Uhr

wiederholt öffentlich aus.

Eine wiederholte Auslegung der Planunterlagen ist notwendig, da mit der Bekanntmachung vom 14.02.2022 bis 14.03.2022 die Mindestdauer der Auslegung von 30 Tagen gemäß § 3 Abs. 2 BauGB unterschritten wurde.

Folgende umweltrelevanten Informationen sind verfügbar:

- [1]. Landschaftsplan der Gemeinde Böklund,
- [2]. Umweltbericht in der Begründung zur 7. Änderung des Flächennutzungsplanes der Gemeinde Böklund,
- [3]. Stellungnahmen des Kreis Schleswig-Flensburg,
- [4]. Stellungnahmen des Wasser- und Bodenverbandes der Angelner Auen,
- [5]. Stellungnahme der AG-29,
- [6]. Stellungnahmen des Landesamtes für Landwirtschaft, Umwelt und ländliche Räume (Technischer Umweltschutz),
- [7]. Immissionsschutz-Stellungnahme mit Ausbreitungsrechnung zur Geruchsimmission (Auszug als Anlage zur Begründung), Landwirtschaftskammer, 2021,
- [8]. Standortalternativenprüfung, Pro Regione, 2016/2018
- [9]. Schalltechnisches Gutachten vom 29.10.2019

Hinsichtlich der Umweltbelange wurden im Hinblick auf die Wirkfaktoren des Vorhabens insbesondere die Auswirkungen auf den Menschen, auf das Landschaftsbild, auf Tiere, Pflanzen und die biologische Vielfalt, auf Boden und Wasser, auf Klima und Luft und auf Kultur- und Sachgüter geprüft.

Umweltbezogene Informationen zum Schutzgut Mensch

- finden sich in [1], [2], [3], [6], [7] und [9];
- es werden Aussagen getroffen bzw. Hinweise gegeben zu Besiedlung, zu Vorbelastungen des Landschaftsbildes (bspw. durch bauliche Strukturen und Nutzungen), Vorbelastungen durch Emissionen durch Verkehr und Landwirtschaft (bspw. durch Geräusche und Gerüche), Veränderungen der Emissionsbelastung bei Umsetzung der Planung, Vermeidungsmaßnahmen;

Umweltbezogene Informationen zum Schutzgut Landschaftsbild

- finden sich in [1], [2], [3], [5] und [8];
- es werden Aussagen getroffen bzw. Hinweise gegeben zur landschaftlichen Ausstattung des Plangebietes, zu Vorbelastungen durch bauliche Strukturen, zu Planungsalternativen, Auswirkungen bei Umsetzung der Planung, zu möglichem Ausgleich oder Ersatz bei unvermeidbaren Eingriffen;

Umweltbezogene Informationen zu den Schutzgütern Tiere, Pflanzen und biologische Vielfalt

- finden sich in [1], [2], [3] und [5];
- es werden Aussagen getroffen bzw. Hinweise gegeben zu Biotoptypen und Knickstrukturen, Vorkommen geschützter Tier- und Pflanzenarten, Auswirkungen durch Bauarbeiten, Vermeidungsmaßnahmen, artenschutzrechtliche Bewertung, zu möglichem Ausgleich oder Ersatz bei unvermeidbaren Eingriffen und zu Planungsalternativen;

Umweltbezogene Informationen zu den Schutzgütern Boden und Wasser

- finden sich in [1], [2], [3], [4] und [5];
- es werden Aussagen getroffen bzw. Hinweise gegeben zu Bodennutzung, Oberflächen- und Grundwasser, Umgang mit Niederschlagswasser, Auswirkungen durch Versiegelung, Vermeidungs- und Verminderungsmaßnahmen, zum möglichen Ausgleich oder Ersatz bei unvermeidbaren Eingriffen;

Umweltbezogene Informationen zu den Schutzgütern Klima und Luft

- finden sich in [1], [2] und [3];
- es werden Aussagen getroffen bzw. Hinweise gegeben zu Klimafaktoren, Niederschlägen, zur baulichen Gestaltung der Bauten im Plangebiet, zu Auswirkungen bei Umsetzung der Planung;

Umweltbezogene Informationen zum Schutzgut Kultur- und Sachgüter

- finden sich in [1] und [2];
- es werden Aussagen getroffen bzw. Hinweise gegeben zum Vorliegen von Kulturdenkmalen und der Lage im archäologischen Interessengebiet sowie zur durchgeführten archäologischen Voruntersuchung.

Die diesen Informationen zugrunde liegenden Unterlagen liegen ebenfalls mit aus.

Zusätzlich werden der Inhalt dieser Bekanntmachung und die nach § 3 Abs. 2 S. 1 BauGB auszulegenden Unterlagen im Internet unter der Adresse www.amt-suedangeln.de eingestellt und über den Digitalen Atlas Nord des Landes Schleswig-Holstein zugänglich sein.

Während der Auslegungsfrist können alle an der Planung Interessierten die Planunterlagen und umweltbezogenen Stellungnahmen einsehen sowie Stellungnahmen hierzu schriftlich oder während der Dienststunden zur Niederschrift abgeben. Nicht fristgerecht abgegebene Stellungnahmen können bei der Beschlussfassung über die Änderung des F-Planes unberücksichtigt bleiben, wenn die Gemeinde den Inhalt nicht kannte und nicht hätte kennen müssen und deren Inhalt für die Rechtmäßigkeit der Änderung des F-Planes nicht von Bedeutung ist.

Die Verarbeitung personenbezogener Daten erfolgt auf Grundlage der Artikel 6 Absatz 1 Buchstabe e der Datenschutzgrundverordnung (DSGVO) in Verbindung mit § 3 BauGB und dem Landesdatenschutzgesetz.

Sofern Sie Ihre Stellungnahme ohne Absenderangaben abgeben, erhalten Sie keine Mitteilung über das Ergebnis der Prüfung. Weitere Informationen entnehmen Sie bitte dem Formblatt „Informationspflichten bei der Erhebung von Daten im Rahmen der Öffentlichkeitsbeteiligung nach den BauGB (Artikel 13 DSGVO)“, das mit ausliegt.

Eine Vereinigung im Sinne des § 4 Absatz 3 Satz 1 Nummer 2 des Umwelt-Rechtsbehelfsgesetzes ist in einem Rechtsbehelfsverfahren nach § 7 Absatz 2 des Umwelt-Rechtsbehelfsgesetzes gemäß § 7 Absatz 3 Satz 1 des Umwelt-Rechtsbehelfsgesetzes mit allen Einwendungen ausgeschlossen, die sie im Rahmen der Auslegungsfrist nicht oder nicht rechtzeitig geltend gemacht hat, aber hätte geltend machen können.

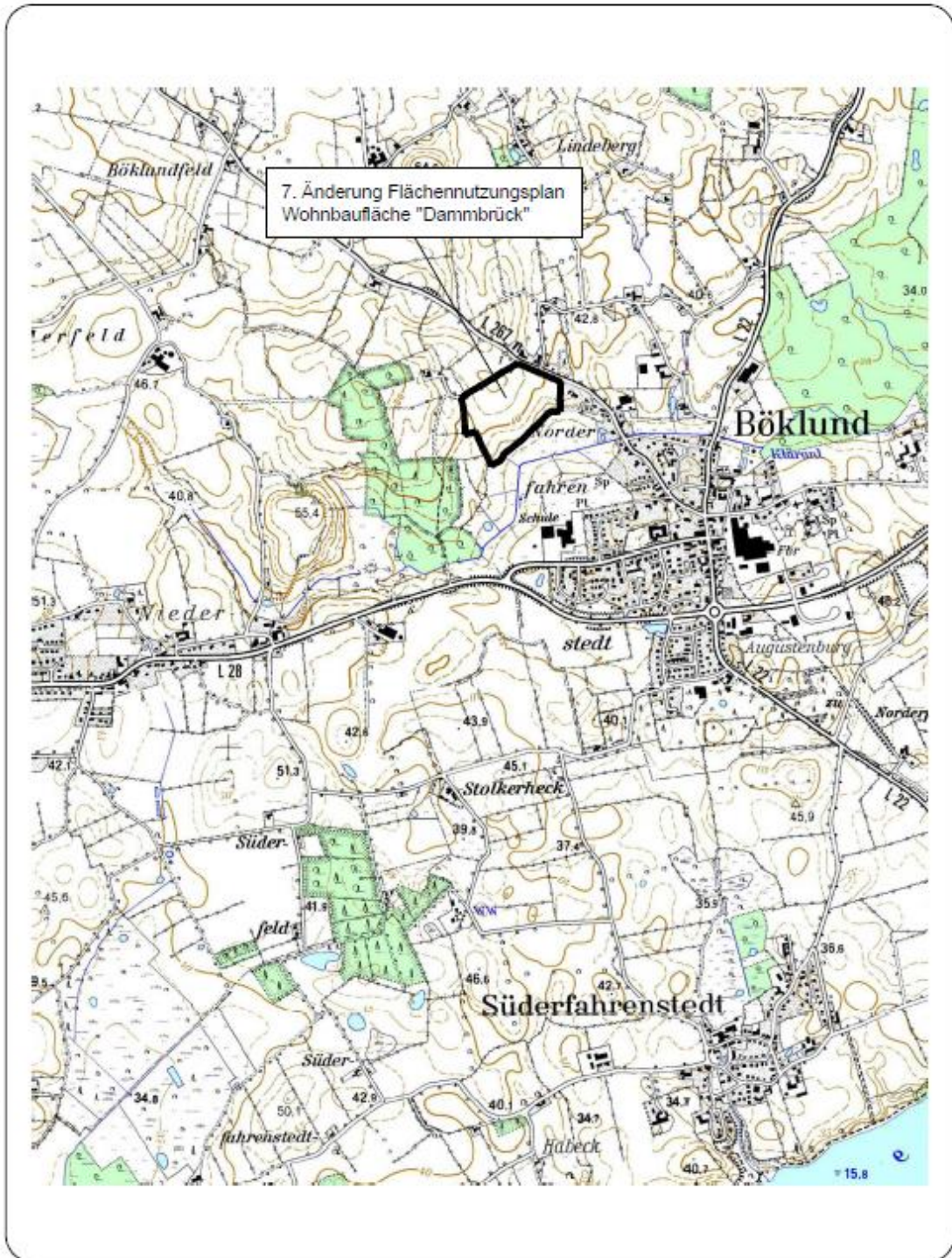
Der räumliche Geltungsbereich des Bebauungsplanes ist in dem als Anlage beigefügten Übersichtsplan dargestellt.

Hinweis:

Bitte informieren Sie sich vor Aufsuchen der Verwaltung über die aktuellen Covid-Regeln, die Sie entweder telefonisch unter der o.g. Rufnummer erfahren, auf der Internetseite des Amtes unter www.amt-suedangeln.de oder im Eingangsbereich der Amtsverwaltung nachlesen können.

Im Auftrag
gez. Stallbaum -DS-

S:\PROJEKTE\Bauabplanung\Böklund\FNP und B-Plan\62B-D_Bauplanung Dammbriick\CAD\B-Plan\voentwurf.dwg



Übersichtsplan

M. 1 : 20.000

7. Änderung Flächennutzungsplan
Wohnbaufläche "Dammbriick"

■■■■■ Plangeltungsbereich

Amt Südangeln
Die Amtsdirektorin
Toft 7 · 24860 Böklund

Telefon (Zentrale)
04623 78-0

Telefax
04623 78-400

Konto der Amtskasse
Nord-Ostsee Sparkasse
IBAN DE10 2175 0000 0096 0033 66

Öffnungszeiten
Mo/Di./Do./Fr. 08.00 – 12.00 Uhr
Mo. 14.00 – 16.00 Uhr
Do. 14.00 – 18.00 Uhr
und nach Vereinbarung



Amt
Südangeln

Amt Südangeln · Toft 7 · 24860 Böklund

BEKANNTMACHUNG

Böklund, 06.05.2022
Abteilung Baurecht
Aktenzeichen
Auskunft erteilt Frau Stallbaum
Telefon 04623 78-412
Raum 412
E-Mail ira.stallbaum
@amt-suedangeln.de
Internet www.amt-suedangeln.de

Der von der Gemeindevertretung in der Sitzung am 15.07.2021 gebilligte und zur Auslegung bestimmte Entwurf des Bebauungsplanes Nr. 14 Allgemeines Wohngebiet „Dambrück“ der Gemeinde Böklund für das Gebiet südlich und westlich der „Flensburger Straße“ sowie nördlich des „Hohlengwasserlaufes“ sowie der Entwurf der Begründung dazu liegen nach § 3 Abs. 2 Baugesetzbuch

vom 16.05.2022 bis zum 17.06.2022

in der Amtsverwaltung des Amtes Südangeln, Toft 7, 24860 Böklund im Zimmer 412, während folgender Zeiten

Montag, Dienstag, Donnerstag, Freitag von 8.00 - 12.00 Uhr
Montag von 14.00 - 16.00 Uhr
Donnerstag von 14.00 - 18.00 Uhr

wiederholt öffentlich aus.

Eine wiederholte Auslegung der Planunterlagen ist notwendig, da mit der Bekanntmachung vom 14.02.2022 bis 14.03.2022 die Mindestdauer der Auslegung von 30 Tagen gemäß § 3 Abs. 2 BauGB unterschritten wurde.

Folgende umweltrelevanten Informationen sind verfügbar:

- [1]. Landschaftsplan der Gemeinde Böklund,
- [2]. Umweltbericht in der Begründung zum Bebauungsplan Nr. 14 der Gemeinde Böklund,
- [3]. Stellungnahmen des Kreis Schleswig-Flensburg,
- [4]. Stellungnahmen des Wasser- und Bodenverbandes der Angelner Auen,
- [5]. Stellungnahme der AG-29,
- [6]. Stellungnahmen des Landesamtes für Landwirtschaft, Umwelt und ländliche Räume (Technischer Umweltschutz),
- [7]. Immissionsschutz-Stellungnahme mit Ausbreitungsrechnung zur Geruchsmission, Landwirtschaftskammer, 2021,
- [8]. Standortalternativenprüfung, Pro Regione, 2016/2018,
- [9]. Schalltechnisches Gutachten, Ingenieurbüro für Akustik Busch, 2019,
- [10]. Entwässerungskonzept, Ingenieurgesellschaft Nord 2020,
- [11]. Städtebauliches Rahmenkonzept, Pro Regione, 2021.

Hinsichtlich der Umweltbelange wurden im Hinblick auf die Wirkfaktoren des Vorhabens insbesondere die Auswirkungen auf den Menschen, auf das Landschaftsbild, auf Tiere, Pflanzen und die biologische Vielfalt, auf Boden und Wasser, auf Klima und Luft und auf Kultur- und Sachgüter geprüft.

Umweltbezogene Informationen zum Schutzgut Mensch

- finden sich in [1], [2], [3], [6], [7] und [9];
- es werden Aussagen getroffen bzw. Hinweise gegeben zu Besiedlung, zu Vorbelastungen des Landschaftsbildes (bspw. durch bauliche Strukturen und Nutzungen), Vorbelastungen durch Emissionen von Verkehr und Landwirtschaft (bspw. durch Geräusche und Gerüche), Veränderungen der Emissionsbelastung bei Umsetzung der Planung, Vermeidungsmaßnahmen;

Umweltbezogene Informationen zum Schutzgut Landschaftsbild

- finden sich in [1], [2], [3], [5], [8] und [11];
- es werden Aussagen getroffen bzw. Hinweise gegeben zur landschaftlichen Ausstattung des Plangebietes, zu Vorbelastungen durch bauliche Strukturen, zu Planungsalternativen, Auswirkungen bei Umsetzung der Planung, zu möglichem Ausgleich oder Ersatz bei unvermeidbaren Eingriffen;

Umweltbezogene Informationen zu den Schutzgütern Tiere, Pflanzen und biologische Vielfalt

- finden sich in [1], [2], [3] und [5];
- es werden Aussagen getroffen bzw. Hinweise gegeben zu Biotoptypen und Knickstrukturen, Vorkommen geschützter Tier- und Pflanzenarten, Auswirkungen durch Bauarbeiten, Vermeidungsmaßnahmen, artenschutzrechtliche Bewertung, zu möglichem Ausgleich oder Ersatz bei unvermeidbaren Eingriffen und zu Planungsalternativen;

Umweltbezogene Informationen zu den Schutzgütern Boden und Wasser

- finden sich in [1], [2], [3], [4], [5] und [10];
- es werden Aussagen getroffen bzw. Hinweise gegeben zu Bodennutzung, Oberflächen- und Grundwasser, Umgang mit Niederschlagswasser, Auswirkungen durch Versiegelung, Vermeidungs- und Verminderungsmaßnahmen, zum möglichen Ausgleich oder Ersatz bei unvermeidbaren Eingriffen;

Umweltbezogene Informationen zu den Schutzgütern Klima und Luft

- finden sich in [1], [2] und [3];
- es werden Aussagen getroffen bzw. Hinweise gegeben zu Klimafaktoren, Niederschlägen, zur baulichen Gestaltung der Bauten im Plangebiet, zu Auswirkungen bei Umsetzung der Planung;

Umweltbezogene Informationen zum Schutzgut Kultur- und Sachgüter

- finden sich in [1] und [2];
- es werden Aussagen getroffen bzw. Hinweise gegeben zum Vorliegen von Kulturdenkmalen und der Lage im archäologischen Interessengebiet sowie zur durchgeführten archäologischen Voruntersuchung.

Die diesen Informationen zugrunde liegenden Unterlagen liegen ebenfalls mit aus.

Zusätzlich werden der Inhalt dieser Bekanntmachung und die nach § 3 Abs. 2 S. 1 BauGB auszulegenden Unterlagen im Internet unter der Adresse www.amt-suedangeln.de eingestellt und über den Digitalen Atlas Nord des Landes Schleswig-Holstein zugänglich sein.

Während der Auslegungsfrist können alle an der Planung Interessierten die Planunterlagen und umweltbezogenen Stellungnahmen einsehen sowie Stellungnahmen hierzu schriftlich oder während der Dienststunden zur Niederschrift abgeben. Nicht fristgerecht abgegebene Stellungnahmen können bei der Beschlussfassung über den Bebauungsplan unberücksichtigt bleiben, wenn die Gemeinde den Inhalt nicht kannte und nicht hätte kennen müssen und deren Inhalt für die Rechtmäßigkeit des Bebauungsplan nicht von Bedeutung ist.

Die Verarbeitung personenbezogener Daten erfolgt auf Grundlage der Artikel 6 Absatz 1 Buchstabe e der Datenschutzgrundverordnung (DSGVO) in Verbindung mit § 3 BauGB und dem Landesdatenschutzgesetz. Sofern Sie Ihre Stellungnahme ohne Absenderangaben abgeben, erhalten Sie keine Mitteilung über das Ergebnis der Prüfung. Weitere Informationen entnehmen Sie bitte dem Formblatt „Informationspflichten bei der Erhebung von Daten im Rahmen der Öffentlichkeitsbeteiligung nach dem BauGB (Artikel 13 DSGVO)“, das mit ausliegt.

Der räumliche Geltungsbereich des Bebauungsplanes ist in dem als Anlage beigefügten Übersichtsplan dargestellt.

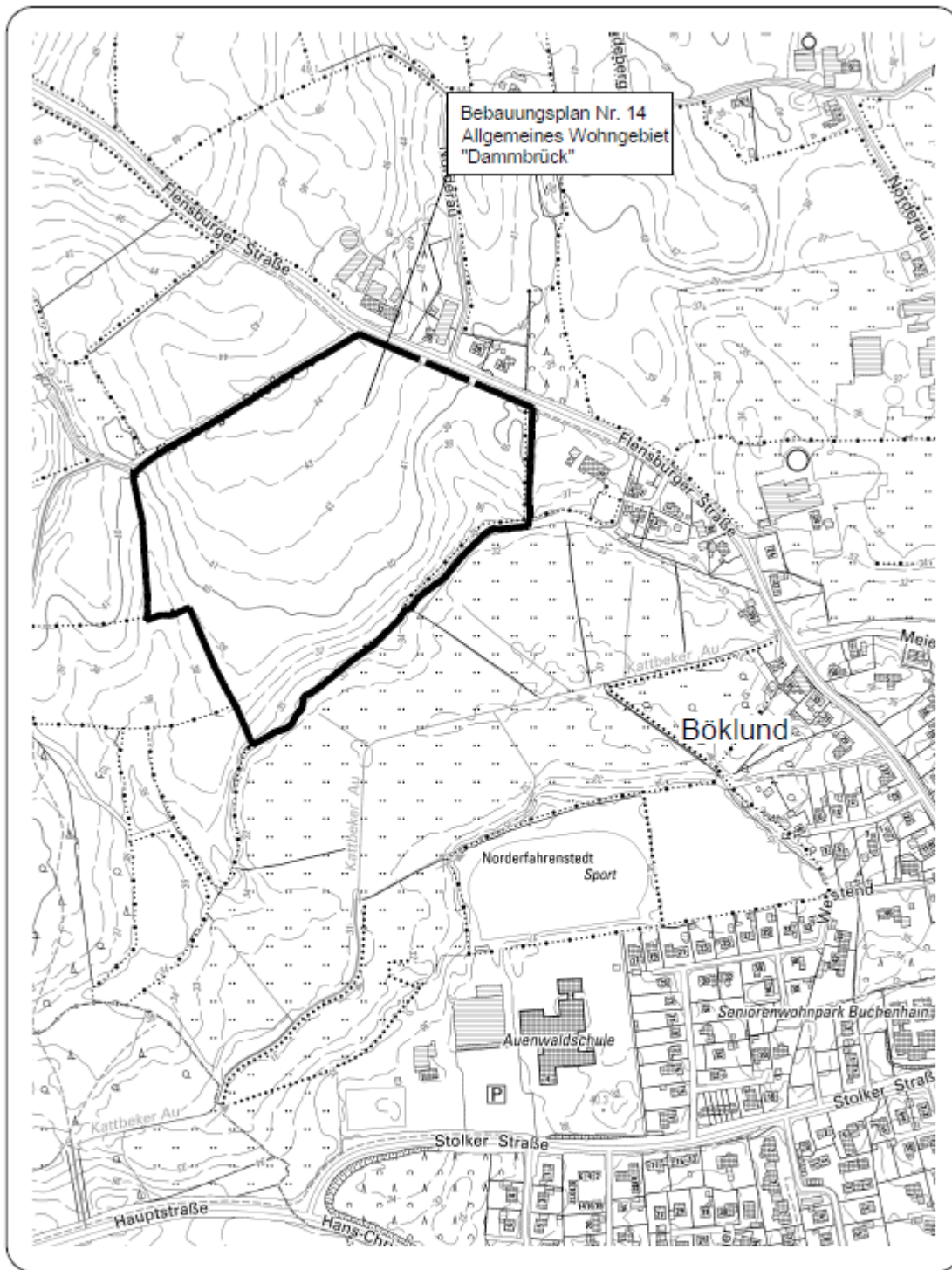
Hinweis:

Bitte informieren Sie sich vor Aufsuchen der Verwaltung über die aktuellen Covid-Regeln, die Sie entweder telefonisch unter der o.g. Rufnummer erfahren, auf der Internetseite des Amtes unter www.amt-suedangeln.de oder im Eingangsbereich der Amtsverwaltung nachlesen können.

Im Auftrag
gez. Stallbaum

-DS-

S:\PROJEKTE\Baufeldplanung\Böklund\FNP und B-Plan\1626-D_Baufeldplanung Dammbück\KCAD\B-Plan\voertwurf.dwg



Übersichtsplan

M. 1 : 5.000

Bebauungsplan Nr. 14
Allgemeines Wohngebiet "Dammbück"

■■■■■ Plangeltungsbereich

Bekanntmachung
über das Ausscheiden eines Gemeindevertreters und
das Nachrücken einer Gemeindevertreterin
in der Gemeinde Struxdorf

Für den aus der Gemeindevertretung Struxdorf ausgeschiedenen Gemeindevertreter der SPD Struxdorf, Herrn Roman Hansen, stelle ich hiermit gem. § 44 Abs. 3 des Gemeinde- und Kreiswahlgesetzes das

Nachrücken der Listenbewerberin der SPD Struxdorf

Frau
Marianne Grow
Hollmühle 27
24891 Struxdorf

in die Gemeindevertretung Struxdorf fest.

Ich weise darauf hin, dass nach § 44 Abs. 3 in Verbindung mit § 38 des Gemeinde- und Kreiswahlgesetzes jede/r Wahlberechtigte der Gemeinde Struxdorf das Recht hat, gegen diese Feststellung Einspruch einzulegen. Der Einspruch ist binnen eines Monats nach dieser Bekanntmachung bei mir schriftlich oder zur Niederschrift in 24860 Böklund, Toft 7, zu erheben.

Böklund, den 4. Mai 2022

Amt Südangeln
Die Gemeindewahlleiterin
Im Auftrag

gez. Möller

(Möller)

1. Nachtragshaushaltssatzung der Gemeinde Stolk für das Haushaltsjahr 2022

Aufgrund des § 80 der Gemeindeordnung wird nach Beschluss der Gemeindevertretung vom 13.04.2022
- und mit Genehmigung der Kommunalaufsichtsbehörde - folgende Nachtragshaushaltssatzung erlassen:

§ 1

Mit dem Nachtragshaushaltsplan werden

	erhöht um EUR	vermindert um EUR	Und damit der Gesamtbetrag des Haushaltsplanes einschl. der Nachträge	
			gegenüber bisher EUR	nunmehr festgesetzt auf EUR
1. im Ergebnisplan der				
Gesamtbetrag der Erträge	0	0	1.219.200	1.219.200
Gesamtbetrag der Aufwendungen	0	0	1.226.900	1.226.900
Jahresüberschuss	0	0	0	0
Jahresfehlbetrag	0	0	7.700	7.700
2. im Finanzplan der				
Gesamtbetrag der Einzahlungen aus laufender Verwaltungstätigkeit	0	0	1.185.100	1.185.100
Gesamtbetrag der Auszahlungen aus laufender Verwaltungstätigkeit	0	0	1.129.900	1.129.900
Gesamtbetrag der Einzahlungen aus der Investitionstätigkeit und der Finanzierungstätigkeit	330.000	0	16.800	346.800
Gesamtbetrag der Auszahlungen aus der Investitionstätigkeit und der Finanzierungstätigkeit	355.000	0	94.600	449.600

§ 2

Es werden neu festgesetzt:

der Gesamtbetrag der Kredite für Investitionen und Investitionsförderungsmaßnahmen	von bisher	0	EUR	auf	330.000	EUR
---	------------	---	-----	-----	---------	-----

§ 3

Die Hebesätze für die Realsteuern werden
nicht geändert.

§ 4


Die kommunalaufsichtliche Genehmigung wurde am 27.04.2022. erteilt.

Stolk, 28.04.2022

gez. Hans-Werner Staritz

Bürgermeister

Die vorstehende 1. Nachtragshaushaltssatzung für das Haushaltsjahr 2022 wird hiermit öffentlich bekanntgemacht. Gemäß § 79 Abs. 3 der Gemeindeordnung kann jeder Einsicht (im Amt Südangeln, Toft 7, 24860 Böklund, Zi. 309, Öffnungszeiten Mo - Fr 08:00 - 12:00 Uhr und Mo 14:00 - 16:00 Uhr und Do 14:00 - 18:00 Uhr) in die Nachtragshaushaltssatzung und den Nachtragshaushaltsplan mit den Anlagen nehmen



Mitteilungsblatt

Toft 7, 24860 Böklund

☎ Amtsverwaltung 04623 78-0
Telefax 04623 78-400

☎ Bürgermeister 04623 1037

Böklund, den 02.05.2022

Einladung zur Sitzung der Gemeindevertretung Böklund

Sitzungstermin: Donnerstag, 12.05.2022, 19:00 Uhr

Ort, Raum: Sitzungssaal der Amtsverwaltung, Toft 7, 24860 Böklund

Hinweis:

Die Sitzung findet unter Einhaltung der derzeit geltenden Hygieneregeln statt. Es ist ein Mund-Nasen-Schutz (FFP2- oder sog. OP-Masken) zu tragen.

Tagesordnung:

Öffentlicher Teil

1. Begrüßung, Feststellung der Beschlussfähigkeit, Festsetzung der Tagesordnung
2. Einwohnerfragestunde
3. Bericht des Bürgermeisters
4. Berichte der Ausschussvorsitzenden
5. Beratung und Beschlussfassung über einen Vertrag zur Durchführung von Ausgleichsmaßnahmen (Nachholbeschluss) **VO/2022/3076**
6. Beratung und Beschlussfassung über die Erzeugung von regenerativer Energie auf dem Klärwerksgelände **VO/2022/3088**
7. Verschiedenes

Voraussichtlich nichtöffentlicher Teil

8. Beratung und Beschlussfassung über Auftragsvergabe zur Gehwegsanierung in der Augustenburger Straße (Nachholbeschluss) **VO/2022/3083**
9. Beratung und Beschlussfassung über die Festsetzung des Verkaufspreises für Gewerbeflächen aus dem Erweiterungsgebiet "Pöttacker" **VO/2022/3089**
10. Grundstücksangelegenheiten

Öffentlicher Teil

11. Bekanntgabe der im nichtöffentlichen Teil gefassten Beschlüsse

gez. Jürgen Steffensen
Bürgermeister



Einladung

Sitzung der Gemeindevertretung Schaalby

Sitzungstermin: Montag, 16.05.2022, 20:00 Uhr

Ort, Raum: Gasthaus Petersen in Füsing, Schleidörfer Straße 14, 24882 Schaalby

Hinweis:

Die Sitzung findet unter Einhaltung der derzeit erforderlichen Hygieneregeln statt. Ob ein Mund-Nasen-Schutz (FFP2- oder sog. OP-Masken) während der Sitzung zu tragen ist, entscheidet der Bürgermeister.

Tagesordnung:

Öffentlicher Teil

1. Begrüßung, Feststellung der Beschlussfähigkeit, Festsetzung der Tagesordnung
2. Einwohnerfragestunde
3. Berichte der Ausschussvorsitzenden
4. Bericht des Bürgermeisters
5. Beratung und Beschlussfassung über einen Antrag auf Erstaufforstung **VO/2022/3079**
6. Einfriedung der Regenrückhaltebecken "Böstens Hoi / Schulstraße" **VO/2022/3075**
Beratung und Beschlussfassung zur Erstellung einer Einfriedung der Regenrückhaltebecken Böstens Hoi und Schulstraße
7. Beratung und Beschlussfassung über den 2. Nachtrag 2022 **Versand später**
(Nachtragshaushaltssatzung und -plan) **VO/2022/3094**
8. Verschiedenes

Voraussichtlich nichtöffentlicher Teil

9. Grundstücksangelegenheiten; hier: Kauf eines Grundstückes für die Herstellung eines Regenrückhaltebeckens an der Hauptstraße **VO/2022/3086**

10. Grundstücksangelegenheiten; hier: Kauf eines 2. Grundstückes für die Herstellung eines Regenrückhaltebeckens an der Hauptstraße VO/2022/3087
11. Auftragsvergabe Tiefbauarbeiten "B-Plan 13 und Regenrückhaltebecken Hauptstraße" VO/2022/3074

Öffentlicher Teil

12. Bekanntgabe der im nichtöffentlichen Teil gefassten Beschlüsse

Mit freundlichem Gruß

gez. Karsten Stühmer
Bürgermeister



Gemeinde Böklund * Toft 7 * 24860 Böklund

Mitteilungsblatt

Toft 7, 24860 Böklund

☎ Amtsverwaltung 04623 78-0
Telefax 04623 78-400

Böklund, den 02.05.2022

Einladung

zur Sitzung des Bauausschusses der Gemeinde Böklund

Sitzungstermin: Mittwoch, 11.05.2022, 19:00 Uhr

Ort, Raum: Sitzungssaal der Amtsverwaltung, Toft 7, 24860 Böklund

Hinweis:

Die Sitzung findet unter Einhaltung der derzeit geltenden Hygieneregeln statt. Es ist ein Mund-Nasen-Schutz (FFP2- oder sog. OP-Masken) zu tragen.

Tagesordnung:

1. Begrüßung, Feststellung der Beschlussfähigkeit, Festsetzung der Tagesordnung
2. Bericht des Ausschussvorsitzenden
3. Einwohnerfragestunde
4. Gestaltung ZOB
5. Nutzung des Geländes neben dem Krippenhaus
6. Beratung und Beschlussfassung über die Erzeugung von regenerativer Energie auf dem Klärwerksgelände **VO/2022/3088**
7. Verschiedenes

Voraussichtlich nichtöffentlicher Teil

8. Grundstücksangelegenheiten

gez. Arne Scheehr
Ausschussvorsitzender

Gemeinde Havetoft
Der Bürgermeister
- Kita-, Sport- und Kulturausschuss -



Gemeinde Havetoft * Toft 7 * 24860 Böklund

Mitteilungsblatt

Toft 7, 24860 Böklund

☎ Amtsverwaltung 04623 78-0
Telefax 04623 78-400

☎ Bürgermeister 04603 491

Böklund, den 02.05.2022

Einladung

zur Sitzung des Kita-, Sport- und Kulturausschusses der Gemeinde Havetoft

Sitzungstermin: Mittwoch, 11.05.2022, 19:00 Uhr

Ort, Raum: Feuerwehrgerätehaus, Meiereistraße 11, 24873 Havetoft

Hinweis:

Die Sitzung findet unter Einhaltung der derzeit geltenden Hygieneregeln statt. Ob ein Mund-Nasen-Schutz (FFP2- oder sog. OP-Masken) während der Sitzung zu tragen ist, entscheidet die Vorsitzende.

Treffpunkt um 19:00 Uhr vor der Kindertageseinrichtung

Tagesordnung:

1. Begrüßung, Feststellung der Beschlussfähigkeit, Festsetzung der Tagesordnung
2. Führung durch die "neuen Räume" der Kindertageseinrichtung
3. Bericht der Ausschussvorsitzenden
4. Bericht der Kita-Leitung
5. Verschiedenes

Inken Asmussen
Ausschussvorsitzende



Einladung

zur Sitzung des Finanzausschusses der Gemeinde Neuberend

Sitzungstermin: Donnerstag, 12.05.2022, 19:30 Uhr

Ort, Raum: Feuerwehr- und Gemeindehaus, Mittelreihe 70, 24879 Neuberend

Hinweis:

Die Sitzung findet unter Einhaltung der derzeit geltenden Hygieneregeln statt. Ob ein Mund-Nasen-Schutz (FFP2- oder sog. OP-Masken) während der Sitzung zu tragen ist, entscheidet der Vorsitzende.

Tagesordnung:

Öffentlicher Teil

1. Begrüßung, Feststellung der Beschlussfähigkeit, Festsetzung der Tagesordnung
2. Bericht des Ausschussvorsitzenden
3. Einwohnerfragestunde
4. Prüfung und Beschlussfassung über den Jahresabschluss 2021 **VO/2022/3082**
5. Verschiedenes

Voraussichtlich nichtöffentlicher Teil

6. Finanzierung einer Hauswirtschaftskraft in der Villa Sonnenstrahl Nübel **VO/2022/3090**

gez. Jutta Sochart
Ausschussvorsitzende

Gemeinde Süderfahrenstedt
Der Bürgermeister
- Bau- und Wegeausschuss -



Gemeinde Süderfahrenstedt * Toft 7 * 24860 Böklund

Mitteilungsblatt

Toft 7, 24860 Böklund

☎ Amtsverwaltung 04623 78-0
Telefax 04623 78-400

☎ Bürgermeister 04623 400

Böklund, den 05.05.2022

Einladung

zur Sitzung des Bau- und Wegeausschusses der Gemeinde Süderfahrenstedt

Sitzungstermin: Montag, 16.05.2022, 19:30 Uhr

Ort, Raum: "Landhaus am Langsee", Lindenstraße 1, 24890 Süderfahrenstedt

Hinweis:

Die Sitzung findet unter Einhaltung der derzeit geltenden Hygieneregeln statt. Ob ein Mund-Nasen-Schutz (FFP2- oder sog. OP-Masken) während der Sitzung zu tragen ist, entscheidet der Vorsitzende.

Tagesordnung:

1. Begrüßung, Feststellung der Beschlussfähigkeit, Festsetzung der Tagesordnung
2. Bericht des Ausschussvorsitzenden
3. Einwohnerfragestunde
4. Anlage von Blühwiesen
5. Photovoltaik auf Freiflächen
6. Verschiedenes

gez. Jürgen Paulsen
Ausschussvorsitzender



Einladung

zu einer Sitzung des Bauausschusses der Gemeinde Struxdorf

Hinweis:

Vor der Sitzung treffen wir uns um 19:30 Uhr beim Spielplatz Struxdorf.

Sitzungstermin: Mittwoch, 18.05.2022, 20:00 Uhr

Ort, Raum: Dörps- und Schüttenhus, Hollmühle 37, 24891 Struxdorf

Hinweis:

Die Sitzung findet unter Einhaltung der derzeit geltenden Hygieneregeln statt. Ob ein Mund-Nasen-Schutz (FFP2- oder sog. OP-Masken) während der Sitzung zu tragen ist, entscheidet die Vorsitzende.

Tagesordnung:

1. Begrüßung, Feststellung der Beschlussfähigkeit, Festsetzung der Tagesordnung
2. Einwohnerfragestunde
3. Bericht der Ausschussvorsitzenden
4. Spielplatz Struxdorf - Mängelliste lt. Prüfbericht
5. Buswartehäuschen Arup
6. Verschiedenes

gez. Dörte Truelsen
Ausschussvorsitzende



Gemeinde Nübel * Toft 7 * 24860 Böklund

Mitteilungsblatt

Toft 7, 24860 Böklund

☎ Amtsverwaltung 04623 78-0
Telefax 04623 78-400

☎ Bürgermeister 04621 56 66

Böklund, den 05.05.2022

Einladung

zur Sitzung des Finanzausschusses der Gemeinde Nübel

Sitzungstermin: Donnerstag, 19.05.2022, 16:30 Uhr

Ort, Raum: Sitzungssaal der Amtsverwaltung, Toft 7, 24860 Böklund

Hinweis:

Die Sitzung findet unter Einhaltung der derzeit geltenden Hygieneregeln statt. Es ist ein Mund-Nasen-Schutz (FFP2- oder sog. OP-Masken) zu tragen.

Tagesordnung:

1. Begrüßung, Feststellung der Beschlussfähigkeit, Festsetzung der Tagesordnung
2. Bericht der Ausschussvorsitzenden
3. Einwohnerfragestunde
4. Prüfung und Beschlussfassung über den Jahresabschluss 2021 **VO/2022/3080**
5. Beratung und Beschlussfassung über den Haushalt 2022 **VO/2022/3081**
(Haushaltssatzung- und -plan mit Investitionsprogramm bis 2025)
6. Informationen über das neue Umsatzsteuerrecht für Kommunen (§ 2 UStG)
7. Verschiedenes

Anja Grimm
Ausschussvorsitzende