

Mitteilungsblatt

Amtliches Bekanntmachungsblatt

des Amtes Südangeln und der Gemeinden Böklund, Brodersby-Goltoft, Havetoft, Idstedt, Klappholz, Neuberend, Nübel, Schaalby, Stolk, Struxdorf, Süderfahrenstedt, Taarstedt, Tolk, Twedt und Uelsby



Nr. 12

Böklund, 20. März 2020

14. Jahrgang

Inhalt

Seite

Bekanntmachung der Genehmigung der 10. Änderung des Flächennutzungsplanes der Gemeinde Nübel im Kreis Schleswig-Flensburg	112 - 113
Bekanntmachung des vorhabenbezogenen Bebauungsplanes Nr. 10 „Sondergebiet Therapeutische Reitanlage“ in der Gemeinde Nübel	114 - 116
Bekanntmachung über die Aufstellung des Bebauungsplanes Nr. 4 „Wurzelhof“ der Gemeinde Taarstedt	117 - 118

Das Mitteilungsblatt erscheint am Freitag jeder Woche, sofern Veröffentlichungen vorliegen. Fällt das Erscheinungsdatum auf einen Feiertag, so erscheint das Mitteilungsblatt am davor liegenden Werktag. Das Mitteilungsblatt ist beim Amt Südangeln zu folgenden Bezugsbedingungen erhältlich:

Abonnement: Vierteljährlich 12,50 Euro einschließlich Porto.

Einzelbezug: Durch Abholung bei der Amtsverwaltung zu 0,50 Euro pro Ausgabe.

Das Mitteilungsblatt ist auch als PDF-Datei unter <http://amt-suedangeln.de/bekanntmachungen> abrufbar.

Amt Südangeln
Die Amtsdirektorin

Toft 7 · 24860 Böklund

Telefon (Zentrale)
04623 78-0


Telefax
04623 78-400

Konten der Amtskasse
Nord-Ostsee Sparkasse
BLZ. 217 500 00 · Konto 96 003 366
IBAN DE10 2175 0000 0096 0033 66
BIC NOLADE21NOS

VR Bank Schleswig-Mittelholstein eG
BLZ. 216 900 20 · Konto 500 020
IBAN DE41 2169 0020 0000 5000 20
BIC GENODEF1SLW

Öffnungszeiten

Mo. – Fr. 08.00 – 12.00 Uhr
Mo. 14.00 – 16.00 Uhr
Do. 14.00 – 18.00 Uhr
und nach Vereinbarung



Amt
Südangeln

Amt Südangeln · Postfach 11 52 · 24858 Böklund

BEKANNTMACHUNG

Böklund, den 19. März 2020
Abteilung Baurecht
Aktenzeichen
Auskunft erteilt Ira Stallbaum
Telefon 04623 78-412
Raum 412
E-Mail ira.stallbaum@amt-suedangeln.de
Internet www.amt-suedangeln.de

**Genehmigung der 10. Änderung des Flächennutzungsplanes der Gemeinde Nübel,
Kreis Schleswig-Flensburg**

Das Innenministerium des Landes Schleswig-Holstein hat die von der Gemeindevertretung in der Sitzung am 28.11.2019 beschlossene 10. Änderung des Flächennutzungsplanes der Gemeinde Nübel für das Gebiet südöstlich der Dorfstraße (K28) und westlich der Straße „Am Lundberg“ in der Ortslage Berend der Gemeinde Nübel (siehe anliegenden Übersichtsplan) mit Bescheid vom 10.03.2020, Az.: IV 526-512.111-59.098, nach § 6 Abs. 1 Baugesetzbuch (BauGB) genehmigt.

Die Erteilung der Genehmigung wird hiermit bekannt gemacht.

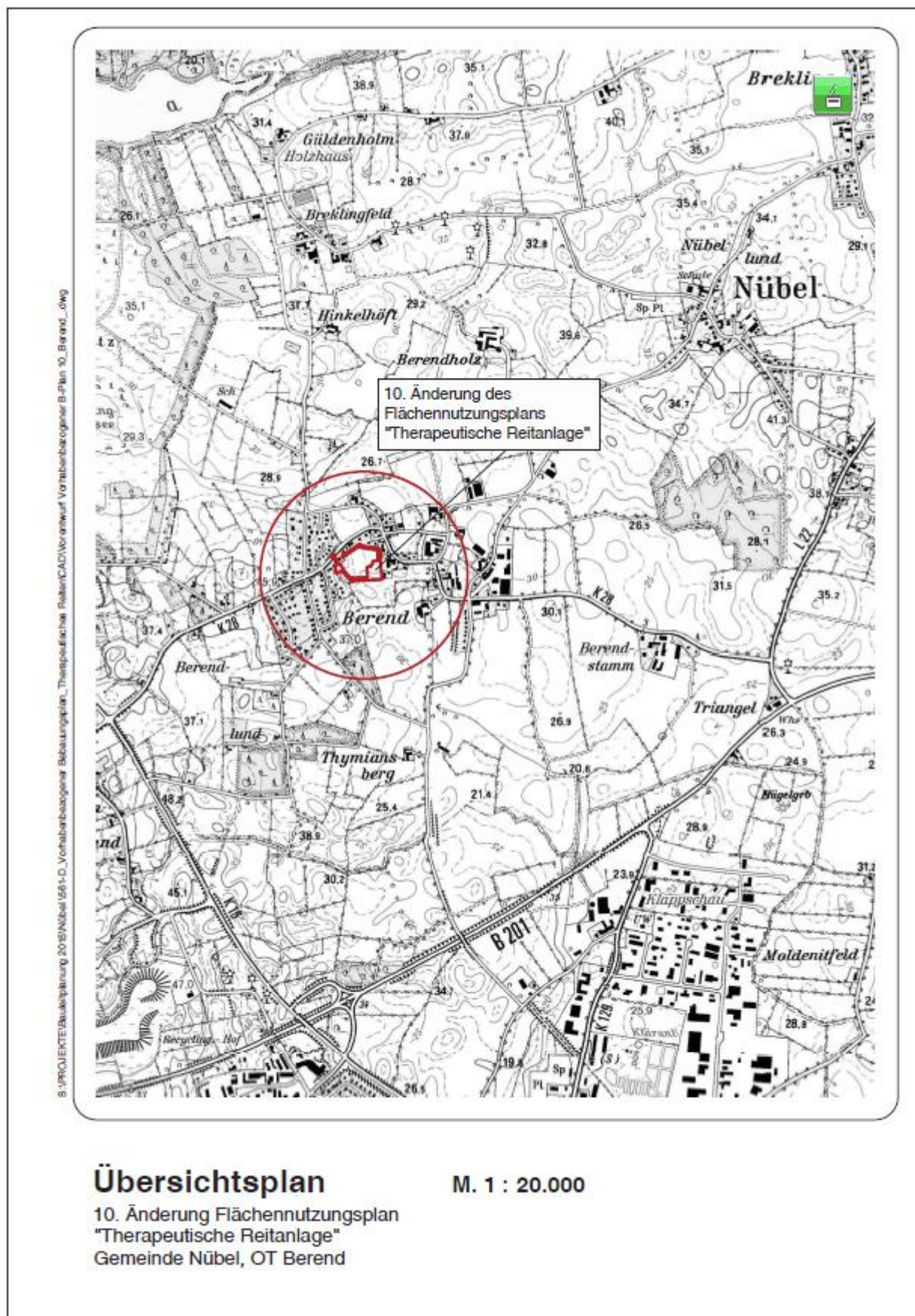
Alle Interessierten können die Änderung des Flächennutzungsplanes, die Begründung und die zusammenfassende Erklärung in der Amtsverwaltung Südangeln in Böklund, Toft 7, Zimmer 412, während der umseitig genannten Öffnungszeiten einsehen und über den Inhalt Auskunft erhalten. Ergänzend sind diese Dokumente ins Internet eingestellt unter der Adresse „www.amt-suedangeln.de“.

Beachtliche Verletzungen der in § 214 Abs. 1 Satz 1 Nr. 1 und 3 BauGB bezeichneten Verfahrens- und Formvorschriften sowie der in § 214 Abs. 2 BauGB bezeichneten Vorschriften werden unbeachtlich, wenn sie nicht innerhalb eines Jahres seit dieser Bekanntmachung schriftlich gegenüber dem Amt Südangeln geltend gemacht worden sind. Dasselbe gilt für die nach § 214 Abs. 3 Satz 2 BauGB beachtlichen Mängel des Abwägungsvorgangs. Dabei ist der Sachverhalt, der die Verletzung oder den Mangel begründen soll, darzulegen (§ 215 Abs. 1 BauGB).

Im Auftrag

gez. Stallbaum -Siegel-

Übersichtsplan



Amt Südangeln
Die Amtsdirektorin
Toft 7 · 24860 Böklund

Telefon (Zentrale)
04623 78-0

Telefax
04623 78-400

Konten der Amtskasse
Nord-Ostsee Sparkasse
IBAN DE10 2175 0000 0096 0033 66

Schleswiger Volksbank eG
IBAN DE41 2169 0020 0000 5000 20

Öffnungszeiten
Mo. – Fr. 08.00 – 12.00 Uhr
Mo. 14.00 – 16.00 Uhr
Do. 14.00 – 18.00 Uhr
und nach Vereinbarung



Amt
Südangeln

Amt Südangeln · Postfach 11 52 · 24858 Böklund

BEKANNTMACHUNG

Böklund, 20.03.2020
Abteilung Baurecht
Aktenzeichen
Auskunft erteilt Ira Stallbaum
Telefon 04623-78412
Raum 412
E-Mail ira.stallbaum
@amt-suedangeln.de
Internet www.amt-suedangeln.de

Vorhabenbezogener Bebauungsplan Nr. 10 „Sondergebiet Therapeutische Reitanlage“ in der Gemeinde Nübel

Die Gemeindevertretung der Gemeinde Nübel hat in der Sitzung am 28.11.2019 den vorhabenbezogenen Bebauungsplan Nr. 10 „Sondergebiet Therapeutische Reitanlage“ für das Gebiet südöstlich der Straße „Dorfstraße“ (K28) und östlich der Straße „Am Lundberg“ (siehe anliegende Übersichtskarte), bestehend aus der Planzeichnung (Teil A) und dem Text (Teil B), als Satzung beschlossen.

Dieses wird hiermit bekanntgemacht.

Der Bebauungsplans Nr. 10 „Sondergebiet Therapeutische Reitanlage“ tritt mit Beginn des 21.03.2020 in Kraft. Alle Interessierten können den Bebauungsplans Nr. 10 „Sondergebiet Therapeutische Reitanlage“ mit der Begründung in der Amtsverwaltung in Böklund, Toft 7, 24860 Böklund, Zimmer 412, während der Sprechstunden einsehen und über den Inhalt Auskunft erhalten. Zusätzlich wird der Bebauungsplan und die Begründung im Internet unter der Adresse www.amt-suedangeln.de eingestellt.

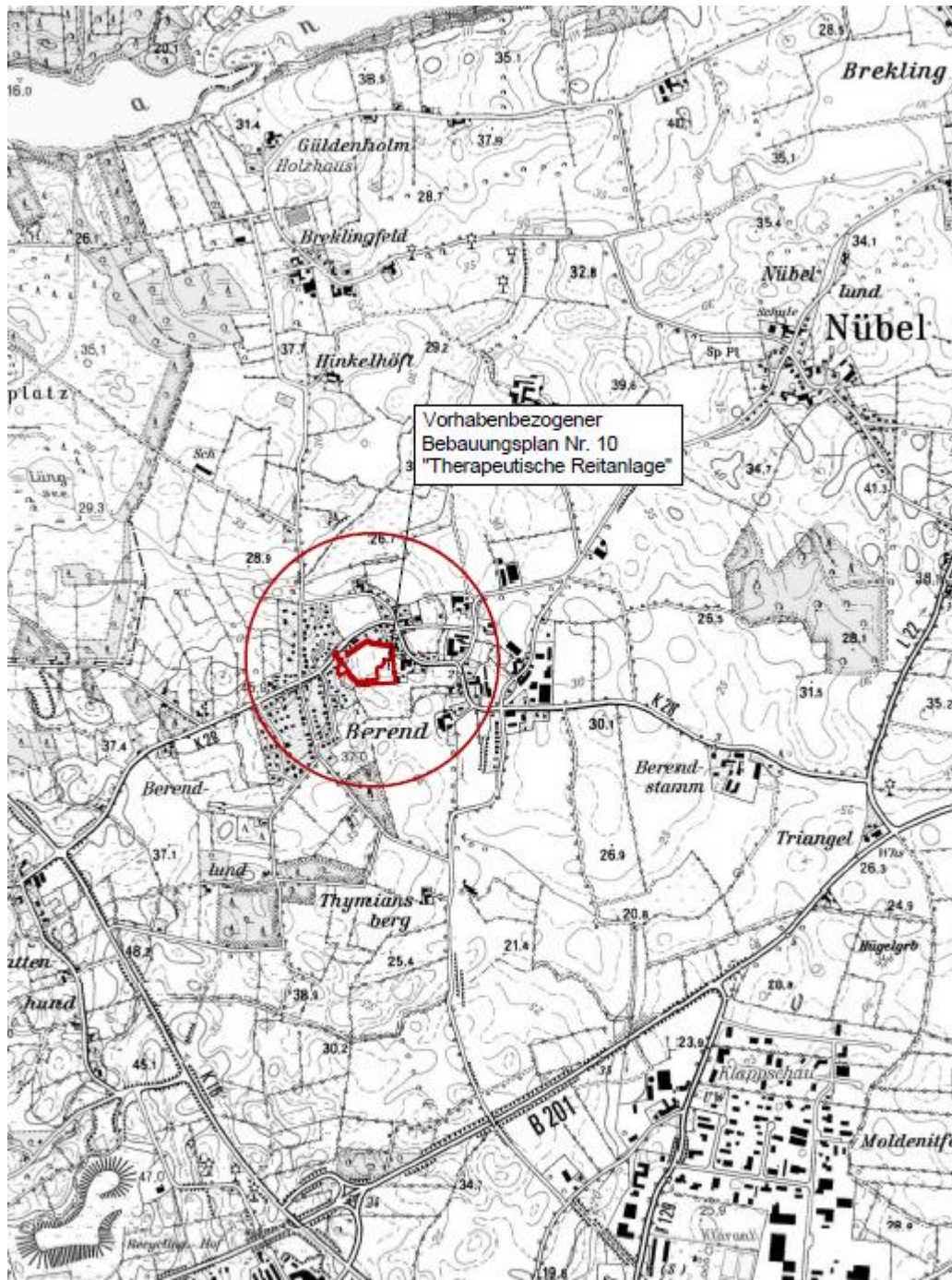
Beachtliche Verletzungen der in § 214 Abs. 2 BauGB bezeichneten Vorschriften werden unbeachtlich, wenn sie nicht innerhalb eines Jahres seit dieser Bekanntmachung schriftlich gegenüber der Gemeinde geltend gemacht worden sind. Dasselbe gilt für die nach § 214 Abs. 3 Satz 2 BauGB beachtlichen Mängel des Abwägungsvorgangs. Dabei ist der Sachverhalt, der die Verletzung oder den Mangel begründen soll, darzulegen (§ 215 Abs. 1 BauGB).

Auf die Vorschriften des § 44 Abs. 3 Satz 1 und 2 sowie Abs. 4 BauGB über die fristgemäße Geltendmachung etwaiger Entschädigungsansprüche für Eingriffe durch diese Änderung des Bebauungsplanes in eine bisher zulässige Nutzung und über das Erlöschen von Entschädigungsansprüchen wird hingewiesen.

Unbeachtlich ist ferner eine Verletzung der in § 4 Abs. 3 Gemeindeordnung bezeichneten landesrechtlichen Formvorschriften über die Ausfertigung und Bekanntmachung der Bebauungsplansatzung sowie eine Verletzung von Verfahrens- und Formvorschriften der Gemeindeordnung, wenn sie nicht schriftlich innerhalb eines Jahres seit Bekanntmachung der Satzung gegenüber der Gemeinde unter Bezeichnung der verletzten Vorschrift und der Tatsache, die die Verletzung ergibt, geltend gemacht worden ist.

Im Auftrag
gez. Stallbaum

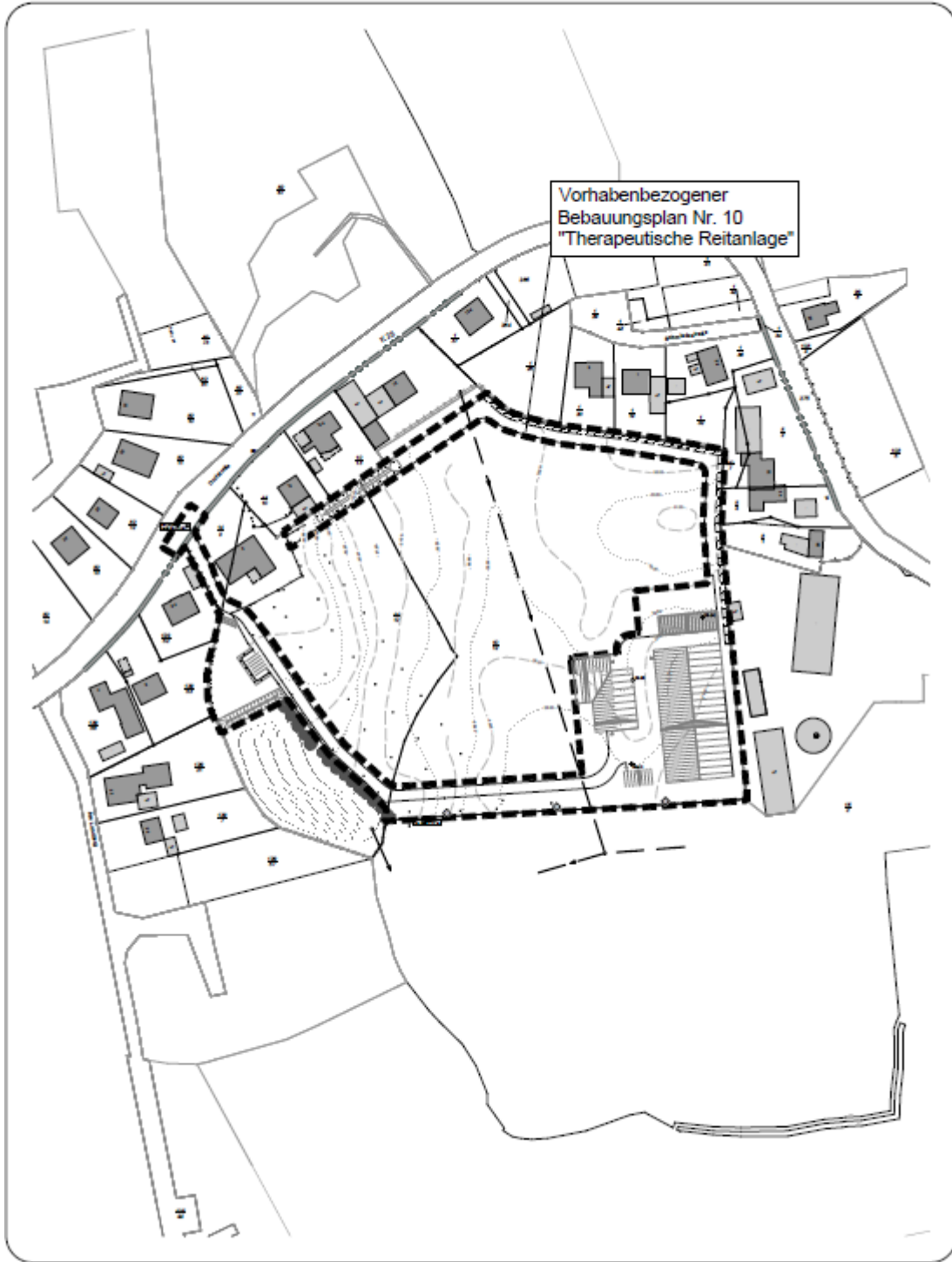
-Siegel-



Übersichtsplan

M. 1 : 20.000

Vorhabenbezogener Bebauungsplan Nr. 10
 "Therapeutische Reitanlage"
 Gemeinde Nübel, OT Berend



Bekanntmachung der Gemeinde Nübel, OT Berend

Vorhabenbezogener Bebauungsplan Nr. 10
"Therapeutische Reitanlage"

■■■■ Plangeltungsbereich

M. 1 : 2.000



Amt Südangeln
Die Amtsdirektorin
Toft 7 · 24860 Böklund

Telefon (Zentrale)
04623 78-0


Telefax
04623 78-400

Konten der Amtskasse
Nord-Ostsee Sparkasse
IBAN DE10 2175 0000 0096 0033 66

VR Bank Schleswig-Mittelholstein eG
IBAN DE41 2169 0020 0000 5000 20

Öffnungszeiten

Mo. – Fr. 08.00 – 12.00 Uhr
Mo. 14.00 – 16.00 Uhr
Do. 14.00 – 18.00 Uhr
und nach Vereinbarung



Amt
Südangeln

Amt Südangeln · Postfach 11 52 · 24858 Böklund

BEKANNTMACHUNG

Böklund, 19.03.2020
Abteilung Baurecht
Aktenzeichen
Auskunft erteilt Ira Stallbaum
Telefon 04623-78 412
Raum 412
E-Mail ira.stallbaum
@amt-suedangeln.de
Internet www.amt-suedangeln.de

Bebauungsplan Nr. 4
„Wurzelhof“
der Gemeinde Taarstedt

Die Gemeindevertretung der Gemeinde Taarstedt hat in ihrer Sitzung am 12.03.2020 den Beschluss über die Aufstellung des Bebauungsplanes Nr. 4 „Wurzelhof“ der Gemeinde Taarstedt für das Gebiet nordwestlich der „Hauptstraße“ (K29), südlich der „Bachstraße“ und östlich der „Dörpstraat“ im Bereich der Ortslage Taarstedt gefasst.

Die Lage des räumlichen Geltungsbereiches des Bebauungsplanes Nr. 4 „Wurzelhof“ ist in dem als Anlage beigefügten Übersichtsplan dargestellt.

Der Beschluss über die Aufstellung des Bebauungsplan Nr. 4 „Wurzelhof“ wird hiermit nach § 2 Abs. 1 Baugesetzbuch bekannt gemacht.

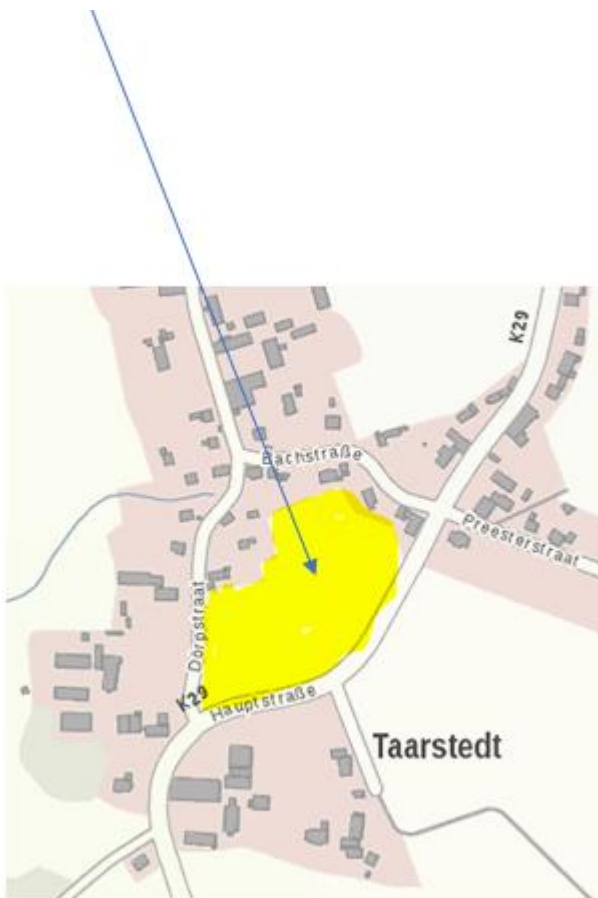
Im Auftrag

Stallbaum - Siegel-

Gemeinde Taarstedt

Bebauungsplan Nr. 4 „Wurzelhof“

Übersichtsplan



Maßstab 1:5000

