

Mitteilungsblatt

Amtliches Bekanntmachungsblatt

des Amtes Südangeln und der Gemeinden Böklund, Brodersby, Goltoft, Havetoft, Idstedt, Klappholz, Neuberend, Nübel, Schaalby, Stolk, Struxdorf, Süderfahrenstedt, Taarstedt, Tolk, Twedt und Uelsby



Nr. 17

Böklund, 26. April 2013

7. Jahrgang

Amtlicher Teil:

Seite

Bekanntmachung über die öffentliche Auslegung der Satzung der Gemeinde Tolk über die Festlegung der im Zusammenhang bebauten Ortsteile -Tolkschubyer Straße-	95 – 96
Bekanntmachung über die frühzeitige Öffentlichkeitsbeteiligung zur 10. Änderung des Flächennutzungsplanes der Gemeinde Brodersby	97 – 98
Bekanntmachung über die frühzeitige Öffentlichkeitsbeteiligung zum Bebauungsplan Nr. 11 „Missunder Fährhaus“ der Gemeinde Brodersby	99 - 100

Nichtamtlicher Teil:

Sitzung des Bürgerhaus- und Bauausschusses der Gemeinde Klappholz

Sitzung des Bauausschusses der Gemeinde Schaalby

Das Mitteilungsblatt erscheint am Freitag jeder Woche, sofern Veröffentlichungen vorliegen. Fällt das Erscheinungsdatum auf einen Feiertag, so erscheint das Mitteilungsblatt am davor liegenden Werktag.

Das Mitteilungsblatt ist beim Amt Südangeln zu folgenden Bezugsbedingungen erhältlich:
Abonnement: Vierteljährlich 12,50 Euro einschließlich Porto.
Einzelbezug: Durch Abholung bei der Amtsverwaltung zu 0,50 Euro pro Ausgabe.

Das Mitteilungsblatt ist auch als PDF-Datei unter <http://www.amt-suedangeln.de/mitteilungsblatt> abrufbar.

Amt Südangeln
Der Amtsvorsteher
Toft 7 · 24860 Böklund


Telefon (Zentrale)
04623 78-0

Telefax
04623 78-400

Konten der Amtskasse
Nord-Ostsee Sparkasse **95**
BLZ. 217 500 00 · Konto 96 003 366
IBAN DE10 2175 0000 0096 0033 66
BIC NOLADE21NOS

Schleswiger Volksbank eG
BLZ. 216 900 20 · Konto 500 020
IBAN DE41 2169 0020 0000 5000 20
BIC GENODEF1SLW

Öffnungszeiten
Mo. – Fr. 08.00 – 12.00 Uhr
Mo. 14.00 – 16.00 Uhr
Do. 14.00 – 18.00 Uhr
und nach Vereinbarung



Amt
Südangeln

Amt Südangeln · Postfach 11 52 · 24858 Böklund

Böklund, 22. April 2013
Abteilung Baurecht

Aktenzeichen

Auskunft erteilt Svenja Linscheid

Telefon 04623 78-407

Raum 407

E-Mail svenja.linscheid
@amt-suedangeln.de

Internet www.amt-suedangeln.de

BEKANNTMACHUNG

Der von der Gemeindevertretung der Gemeinde Tolk in der Sitzung am 11.04.2013 gebilligte und zur Auslegung bestimmte Entwurf der

**Satzung der Gemeinde Tolk
über die
Festlegung der im Zusammenhang bebauten Ortsteile
-Tolkschubyer Straße-**

für das Gebiet nördlich der „Flensburger Straße“ (Landesstraße 189) und westlich der „Tolkschubyer Straße“ (Kreisstraße 46), am nordwestlichen Rand der Ortslage Tolk der Gemeinde Tolk sowie der Entwurf der Begründung dazu liegen nach § 3 Abs. 2 i.V.m. § 34 Abs. 6 und § 13 Abs. 2 Satz 1 Nr. 2. Baugesetzbuch vom

06. Mai 2013 bis zum 06. Juni 2013

in der Amtsverwaltung Südangeln in Böklund, Toft 7, Zimmer 407, während der oben genannten Öffnungszeiten öffentlich aus.

Während dieser Auslegungsfrist können alle an der Planung Interessierten die Planunterlagen einsehen und Anregungen hierzu schriftlich oder während der Öffnungszeiten der Amtsverwaltung zur Niederschrift in der Amtsverwaltung abgeben. Nicht fristgerecht abgegebene Stellungnahmen können bei der Beschlussfassung über die Satzung unberücksichtigt bleiben, wenn die Gemeinde den Inhalt nicht kannte und nicht hätte kennen müssen und deren Inhalt für die Rechtmäßigkeit der Satzung nicht von Bedeutung ist. Einwendungen, die im Rahmen der Auslegung nicht oder verspätet geltend gemacht werden, aber hätten geltend gemacht werden können, machen einen Normenkontrollantrag nach § 47 Verwaltungsgerichtsordnung unzulässig.

Der räumliche Geltungsbereich des Satzungsentwurfes ist in dem als Anlage beigefügten Übersichtsplan dargestellt.

Im Auftrage:

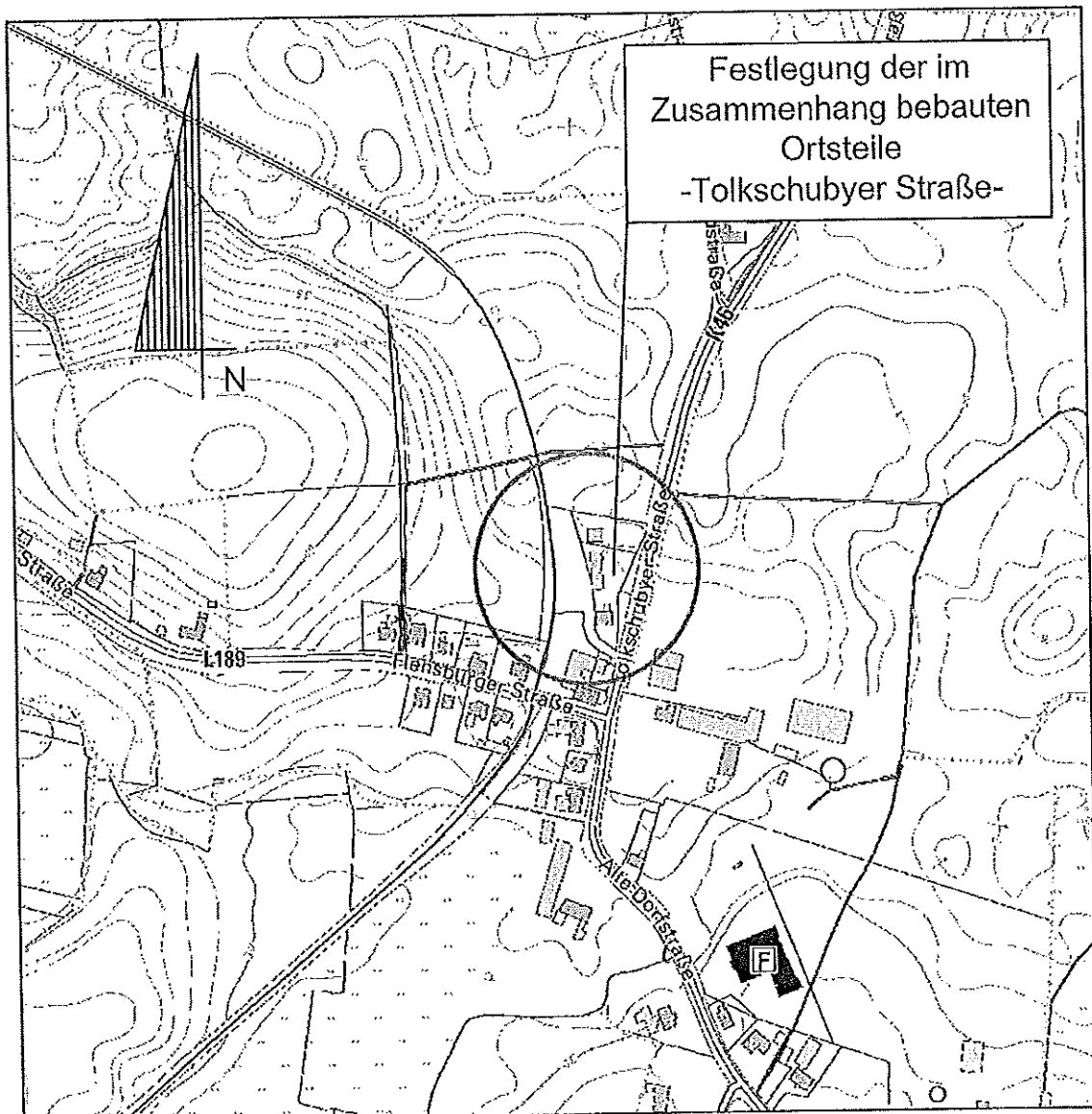
Linscheid



TOLK

ÜBER DIE FESTLEGUNG DER IM
ZUSAMMENHANG BEBAUTEN ORTSTEILE
- TOLKSCHUBYER STRASSE -

ÜBERSICHTSPLAN



Amt Südangeln
Der Amtsvorsteher
Toft 7 · 24860 Böklund


Telefon (Zentrale)
04623 78-0

Telefax
04623 78-400

Konten der Amtskasse
Nord-Ostsee Sparkasse **97**
BLZ. 217 500 00 · Konto 96 003 366
IBAN DE10 2175 0000 0096 0033 66
BIC NOLADE21NOS

Schleswiger Volksbank eG
BLZ. 216 900 20 · Konto 500 020
IBAN DE41 2169 0020 0000 5000 20
BIC GENODEF1SLW

Öffnungszeiten
Mo. – Fr. 08.00 – 12.00 Uhr
Mo. 14.00 – 16.00 Uhr
Do. 14.00 – 18.00 Uhr
und nach Vereinbarung



Amt
Südangeln

Amt Südangeln · Postfach 11 52 · 24858 Böklund

Böklund, 23. April 2013
Abteilung Baurecht

Aktenzeichen

Auskunft erteilt Svenja Linscheid

Telefon 04623 78-407

Raum 407

E-Mail svenja.linscheid
@amt-suedangeln.de

Internet www.amt-suedangeln.de

BEKANNTMACHUNG

Die Gemeindevertretung der Gemeinde Brodersby hat in ihrer Sitzung am 18.04.2013 den Entwurf der

10. Änderung des Flächennutzungsplanes der Gemeinde Brodersby

für das Gebiet westlich der Schlei, nördlich und östlich der „Missunder Fährstraße“ (Landstraße 189) im Ortsteil Burg der Gemeinde Brodersby gebilligt.

Der räumliche Geltungsbereich der 10. Änderung des Flächennutzungsplanes der Gemeinde Brodersby ist in dem als Anlage beigefügten Übersichtsplan dargestellt.

Die Gemeinde Brodersby lädt hiermit zur frühzeitigen Beteiligung der Öffentlichkeit an der Planung nach § 3 Abs. 1 Baugesetzbuch am

Montag, den 06. Mai 2013, um 16.00 Uhr
in die Amtsverwaltung Südangeln in Böklund, Toft 7,
Sitzungsraum 202

ein.

Im Rahmen der frühzeitigen Beteiligung wird die Öffentlichkeit über die Planung unterrichtet. Ihr wird Gelegenheit zur Erörterung und Äußerung gegeben.

Im Auftrage:
Linscheid

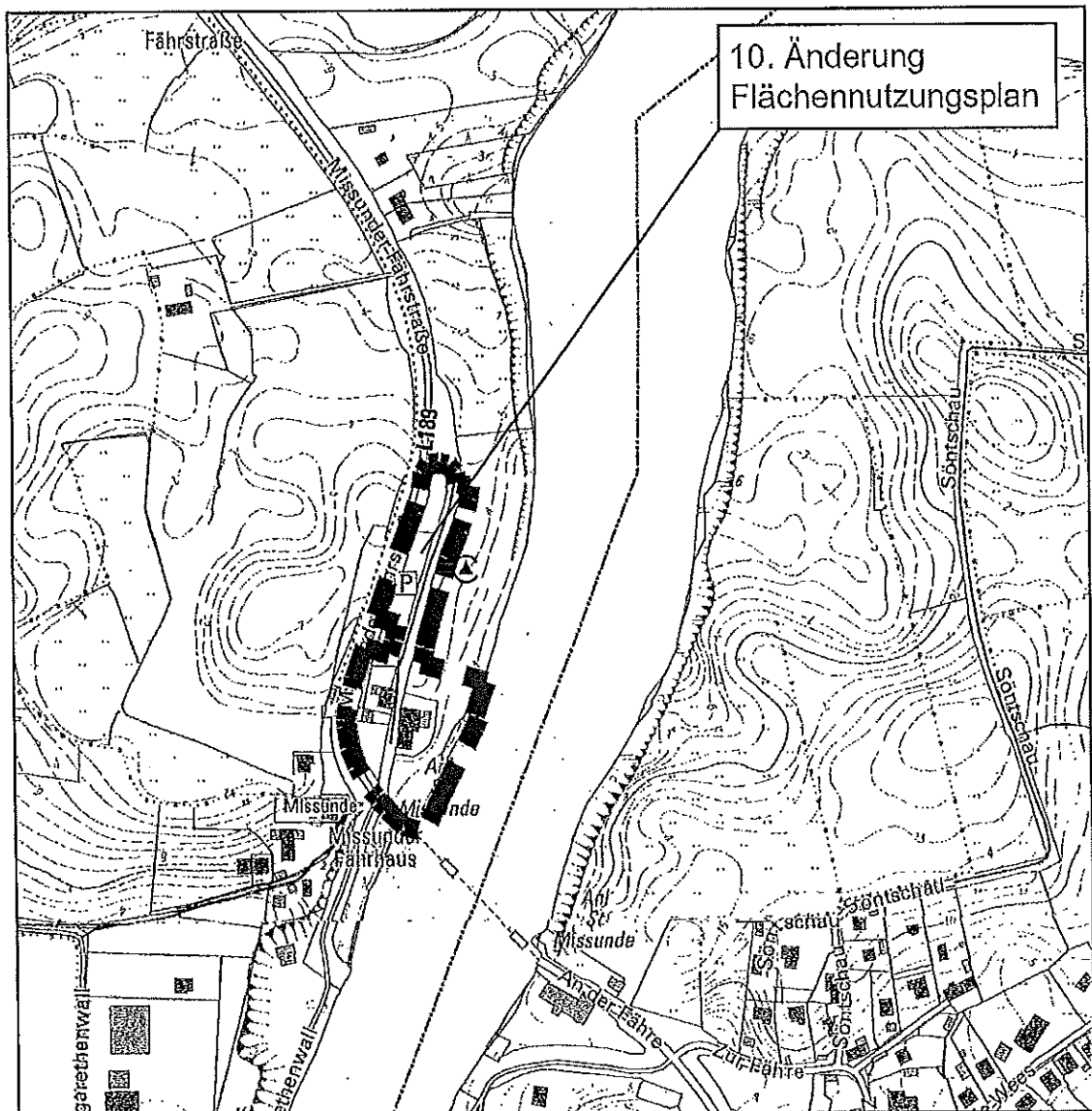


BRODEBSBY

10. ÄNDERUNG DES

FLÄCHENNUTZUNGSPLANES

ÜBERSICHTSPLAN



Amt Südangeln
Der Amtsvorsteher
Toft 7 · 24860 Böklund

Telefon (Zentrale)
04623 78-0


Telefax
04623 78-400

Konten der Amtskasse
Nord-Ostsee Sparkasse **99**
BLZ. 217 500 00 · Konto 96 003 366
IBAN DE10 2175 0000 0096 0033 66
BIC NOLADE21NOS

Schleswiger Volksbank eG
BLZ. 216 900 20 · Konto 500 020
IBAN DE41 2169 0020 0000 5000 20
BIC GENODEF1SLW

Öffnungszeiten

Mo. – Fr. 08.00 – 12.00 Uhr
Mo. 14.00 – 16.00 Uhr
Do. 14.00 – 18.00 Uhr
und nach Vereinbarung



Amt
Südangeln

Amt Südangeln · Postfach 11 52 · 24858 Böklund

Böklund, 23. April 2013

Abteilung Baurecht

Aktenzeichen

Auskunft erteilt Svenja Linscheid

Telefon 04623 78-407

Raum 407

E-Mail svenja.linscheid
@amt-suedangeln.de

Internet www.amt-suedangeln.de

BEKANNTMACHUNG

Die Gemeindevertretung der Gemeinde Brodersby hat in ihrer Sitzung am 18.04.2013 den Entwurf des

Bebauungsplanes Nr. 11
„Missunder Fährhaus“
der Gemeinde Brodersby

für das Gebiet westlich der Schlei, nördlich und östlich der „Missunder Fährstraße“ (Landstraße 189) im Ortsteil Burg der Gemeinde Brodersby gebilligt.

Der räumliche Geltungsbereich des Bebauungsplanes Nr. 11 „Missunder Fährhaus“ der Gemeinde Brodersby ist in dem als Anlage beigefügten Übersichtsplan dargestellt.

Die Gemeinde Brodersby lädt hiermit zur frühzeitigen Beteiligung der Öffentlichkeit an der Planung nach § 3 Abs. 1 Baugesetzbuch am

Montag, den 06. Mai 2013, um 16.15 Uhr
in die Amtsverwaltung Südangeln in Böklund, Toft 7,
Sitzungsraum 202

ein.

Im Rahmen der frühzeitigen Beteiligung wird die Öffentlichkeit über die Planung unterrichtet. Ihr wird Gelegenheit zur Erörterung und Äußerung gegeben.

Im Auftrage:


Svenja Linscheid
Linscheid



Gemeinde Klappholz
Die Bürgermeisterin
- Bürgerhaus- und Bauausschuss -

Abt.:
(Geschäftszeichen im Antwortschreiben angeben)

Gemeinde Klappholz · Postfach 11 52 · 24858 Böklund



Mitteilungsblatt (nicht amtlicher Teil)

Toft 7, 24860 Böklund

☎ Amtsverwaltung 04623 78-0
Telefax 04623 78-400

☎ Bürgermeisterin 04603 594
☎ Ausschussvors. 04603 774

Böklund, den 23.04.2013

EINLADUNG

Zu einer öffentlichen Sitzung des Bürgerhaus- und Bauausschusses der Gemeinde Klappholz,
die am

Montag, dem 6. Mai 2013, um 19:30 Uhr,
im Bürgerhaus Klappholz

stattfindet, lade ich ein.

Tagesordnung:

1. Begrüßung
2. Überblick über die anstehenden Arbeiten am und im Bürgerhaus mit Aufstellung einer Prioritätenliste für eventuell durchzuführende Maßnahmen sowie deren zeitlichen Ablauf
3. Verschiedenes

Zu TOP 2 wird voraussichtlich beantragt, die Öffentlichkeit
von der Beratung und Beschlussfassung auszuschließen.

Mit freundlichen Grüßen
gez. Klaus Petersen
Ausschussvorsitzender

Verteiler:

- an alle Bürgerhaus- und Bauausschussmitglieder
- nachrichtlich: an alle Gemeindevertreter

GEMEINDE SCHAALBY

Der Bürgermeister


Bauausschuss

Abt.:

(Geschäftszeichen im Antwortschreiben angeben)

Gemeinde Schaalby * Postfach 11 52 * 24858 Böklund

Mitteilungsblatt (nicht amtlicher Teil)



Toft 7, 24860 Böklund

☎ Amtsverwaltung 04623/78-0
Telefax 04623/78-400

☎ Bürgermeister 04621/513 82
☎ Ausschussvors. 04622/2656

Schaalby, den 23.04.2013

Einladung

Hiermit lade ich zur öffentlichen Sitzung des Bauausschusses

am Sonnabend, dem 11. Mai 2013, 10:00 Uhr,
im Bürgerraum der Boy-Lornsen-Schule Südangeln, Standort Schaalby,

ein.

Tagesordnung

1. Begrüßung, Feststellung der Beschlussfähigkeit
2. Straßenunterhaltungsmaßnahmen im Jahr 2013
3. Lärmaktionsplan
 - a) Anhörung der Öffentlichkeit zur Umsetzung der 2. Stufe der EU-Umgebungslärmrichtlinie in Schleswig-Holstein
 - b) Empfehlungsbeschluss für die Gemeindevertretung
4. Besichtigung der Sanierungsmaßnahmen in der Schule und Turnhalle
5. Verschiedenes

Mit freundlichem Gruß
gez. Claus Hansen
Ausschussvorsitzender

Verteiler:

- an Bauausschussmitglieder
- nachrichtlich: an alle Gemeindevertreter/innen